



МИНИСТЕРСТВО КУЛЬТУРЫ РОССИЙСКОЙ ФЕДЕРАЦИИ

ПРИКАЗ

29 декабря 2011 г.

Москва

№ 1268

**Об утверждении границ зон охраны объекта всемирного наследия  
"Ансамбль Кижского погоста", а также требований к режимам  
использования земель и градостроительным регламентам  
в границах данных зон**

В соответствии с пунктом 15 Положения о зонах охраны объектов культурного наследия (памятников истории и культуры) народов Российской Федерации, утвержденного постановлением Правительства Российской Федерации от 26 апреля 2008 г. № 315, (Собрание законодательства Российской Федерации, 2008, № 18, ст. 2053, № 47, ст. 5481; 2009, № 12, ст. 1429; 2010, № 41 (2 ч.), ст. 5249; 2011, № 22, ст. 3173) приказываю:


1. Утвердить границы зон охраны объекта всемирного наследия "Ансамбль Кижского погоста", расположенного на о.Кижь в Медвежьегорском районе Республики Карелия, согласно приложениям 1-2.
2. Утвердить требования к режимам использования земель и градостроительным регламентам в границах зон охраны объекта всемирного наследия "Ансамбль Кижского погоста" согласно приложению 3.
3. Внести в единый государственный реестр объектов культурного наследия (памятников истории и культуры) народов Российской Федерации сведения о наличии зон охраны объекта всемирного наследия "Ансамбль Кижского погоста".
4. Контроль за исполнением настоящего приказа оставляю за собой.

Врио Министра

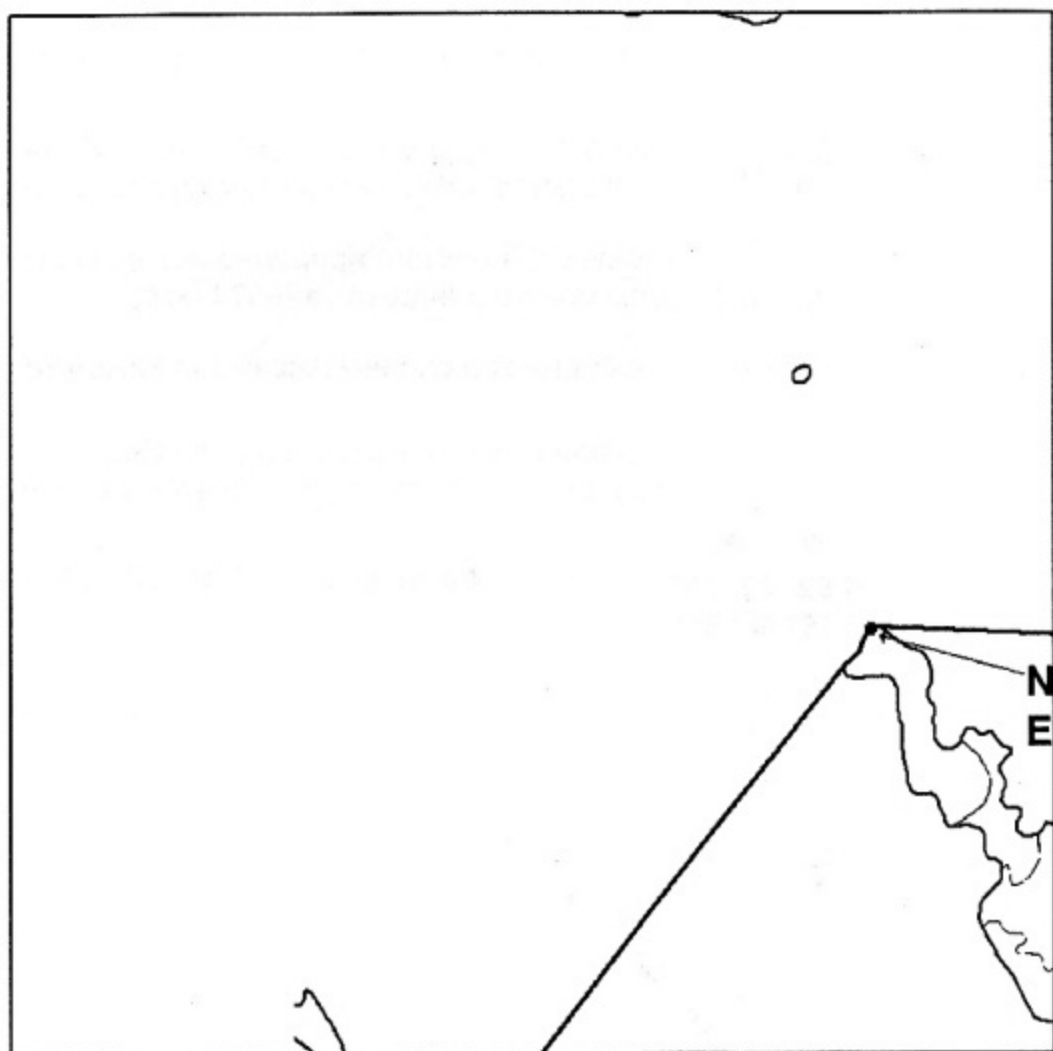


А.Е.Бусыгин

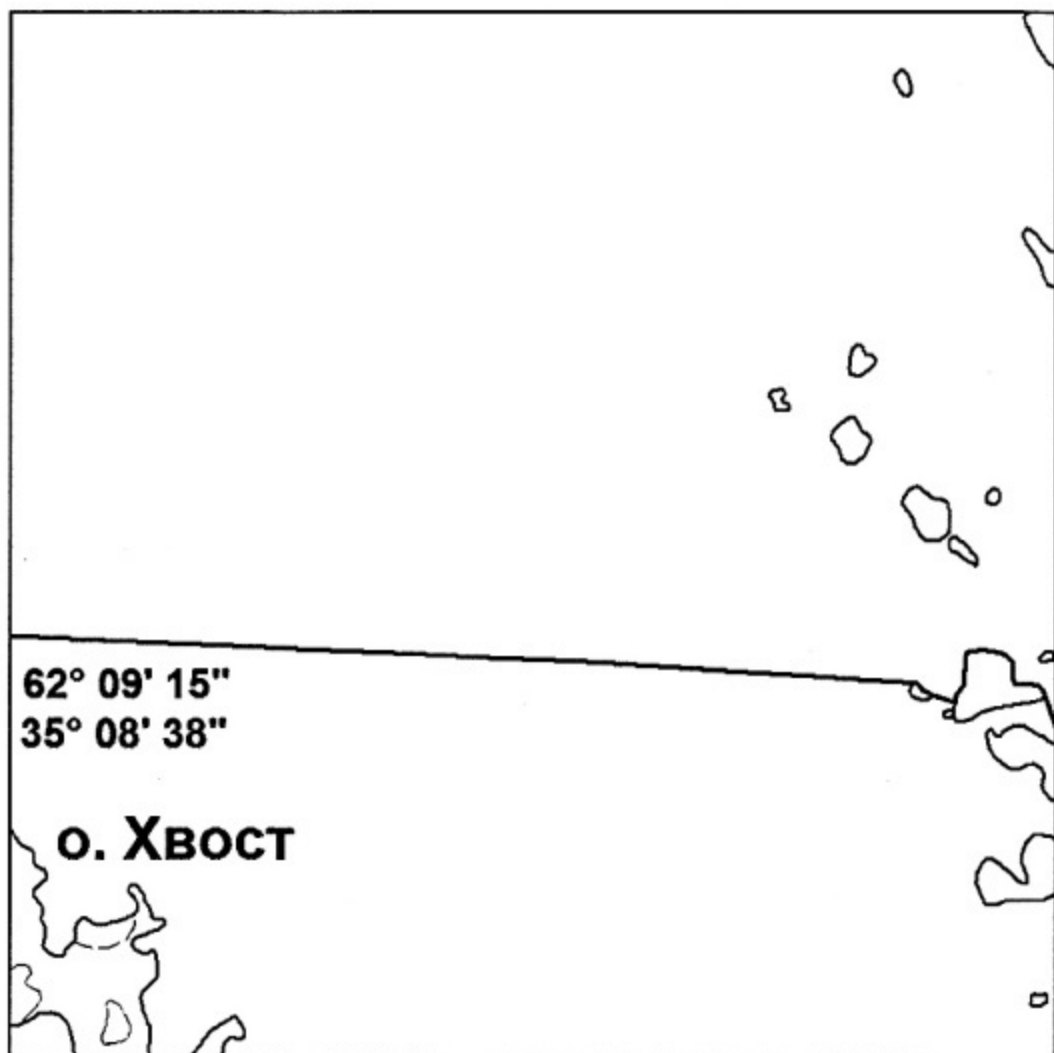
**Схема границ зон охраны  
объекта всемирного наследия  
«Ансамбль Кижского Погоста»**

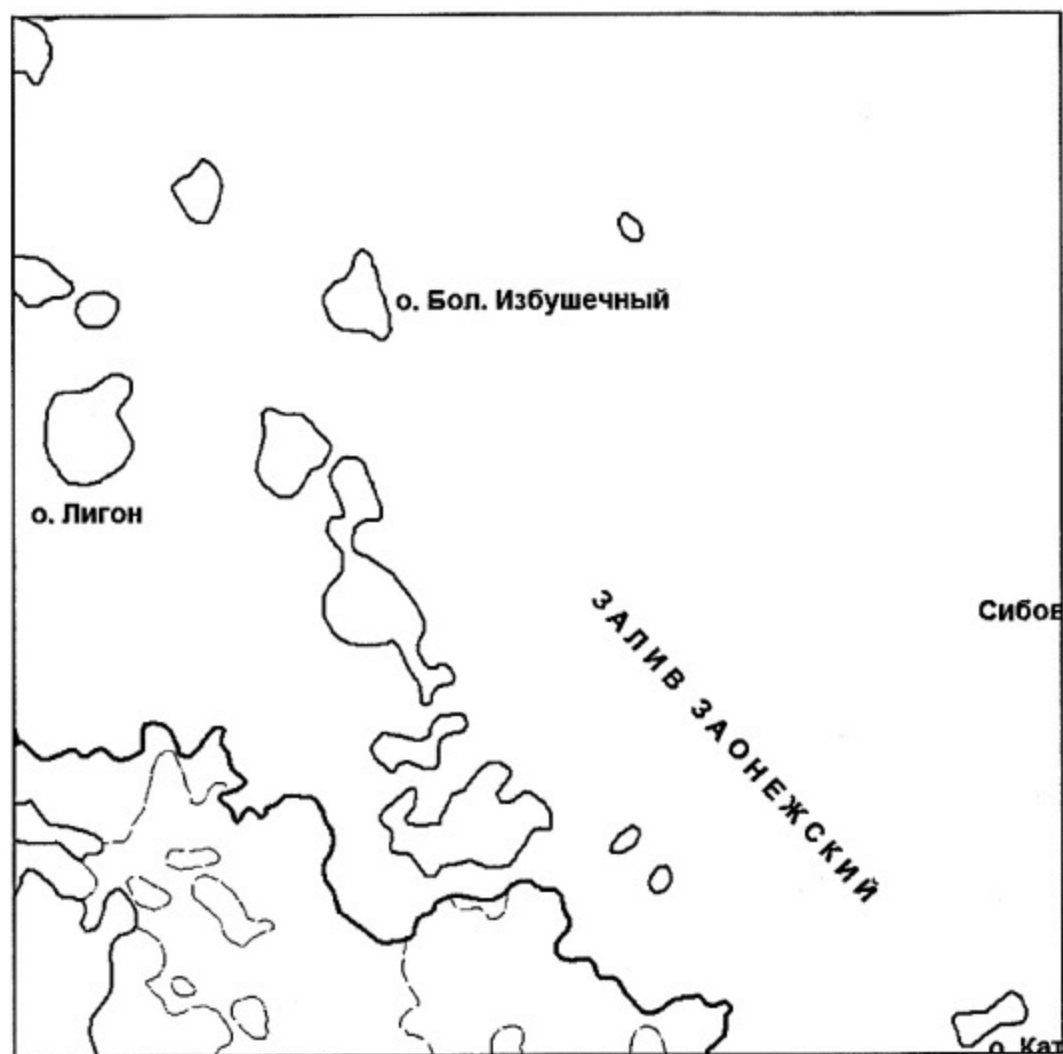


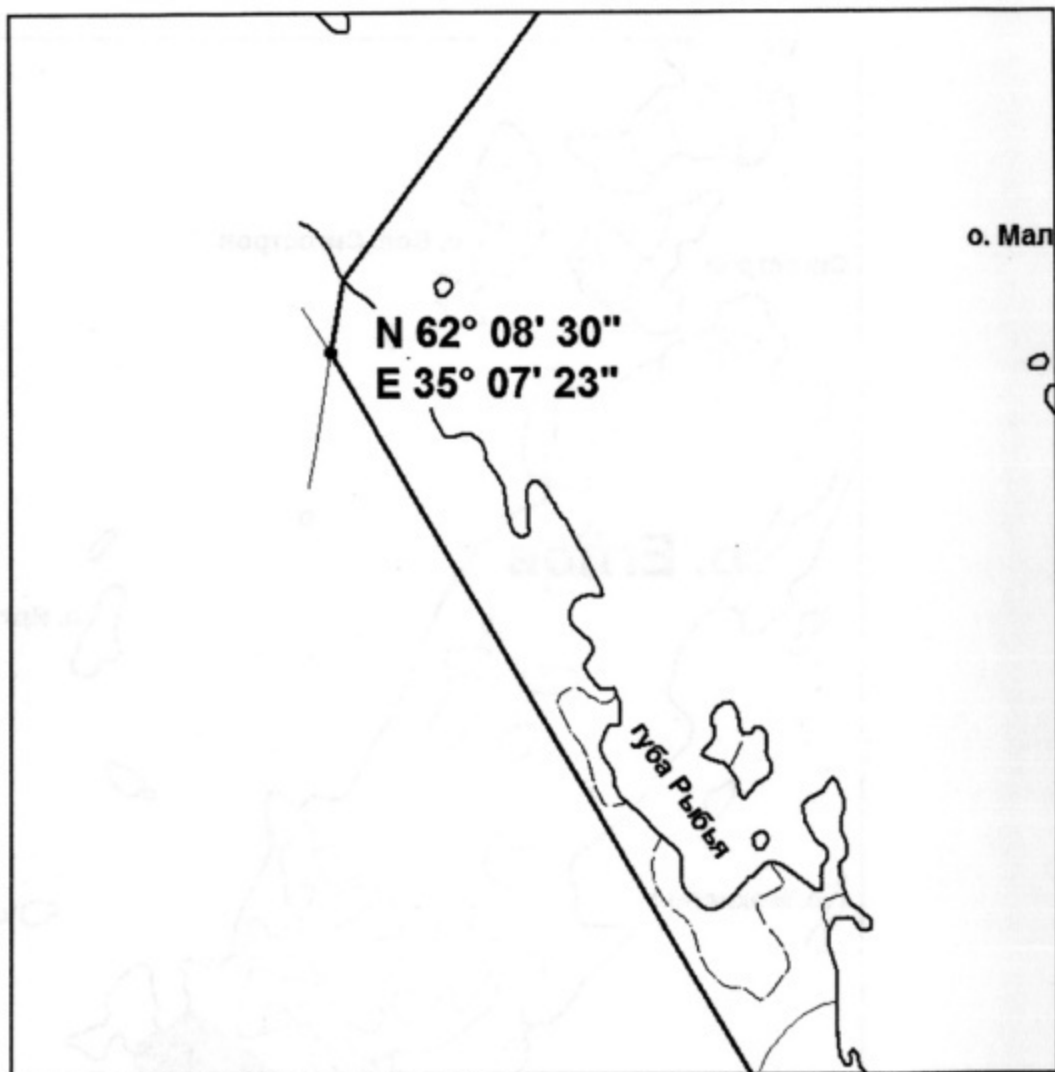
Масштаб 1 : 25000

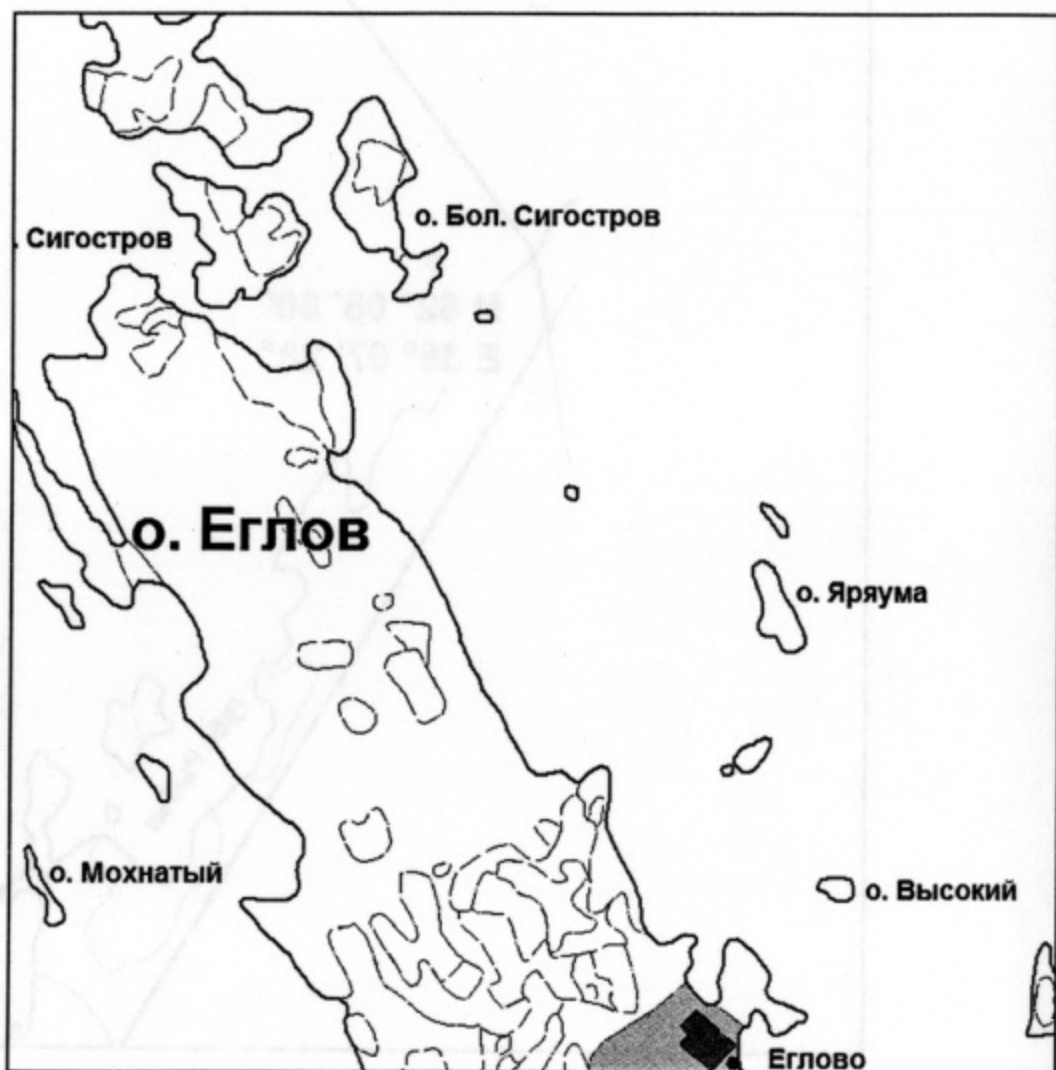


Масштаб 1:2000







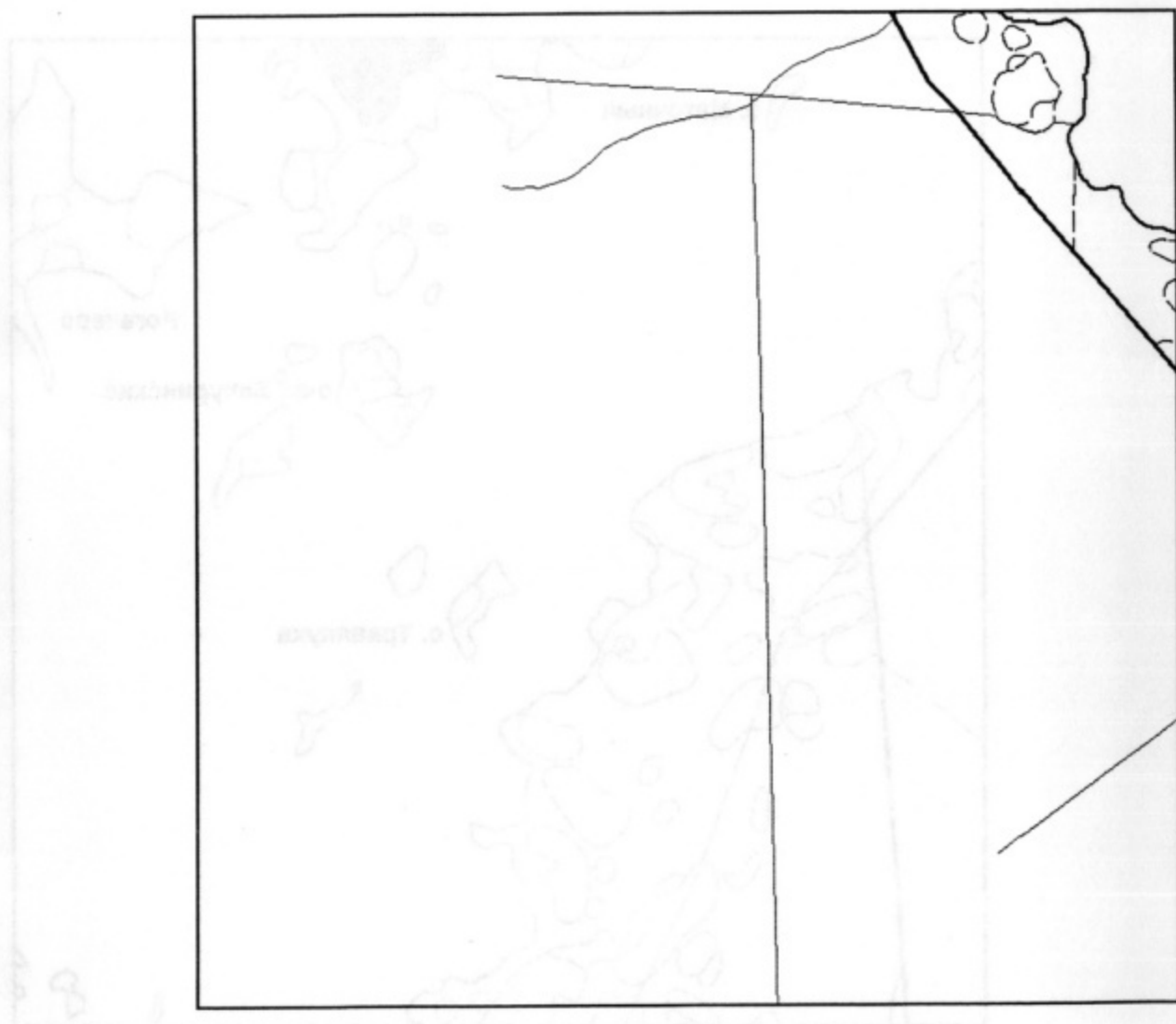


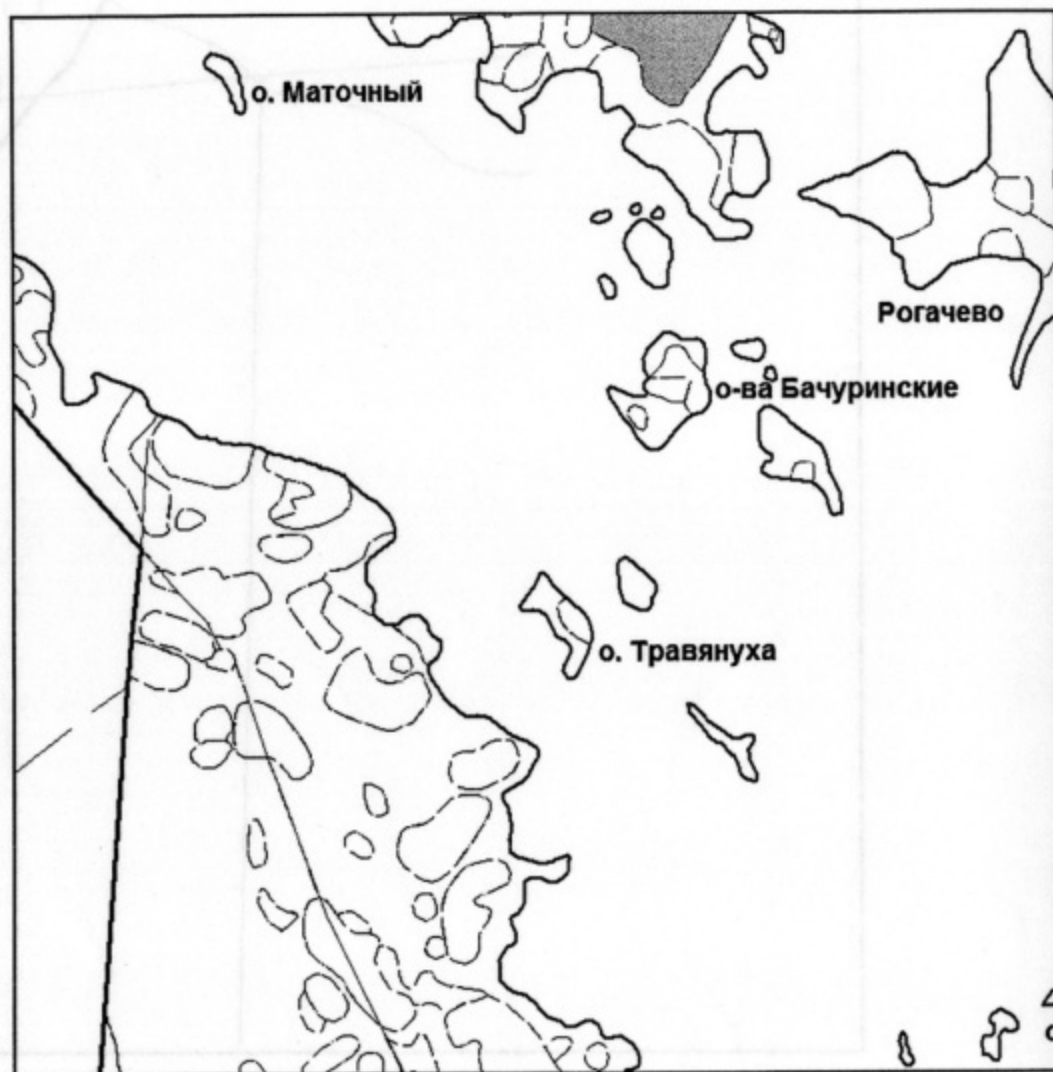




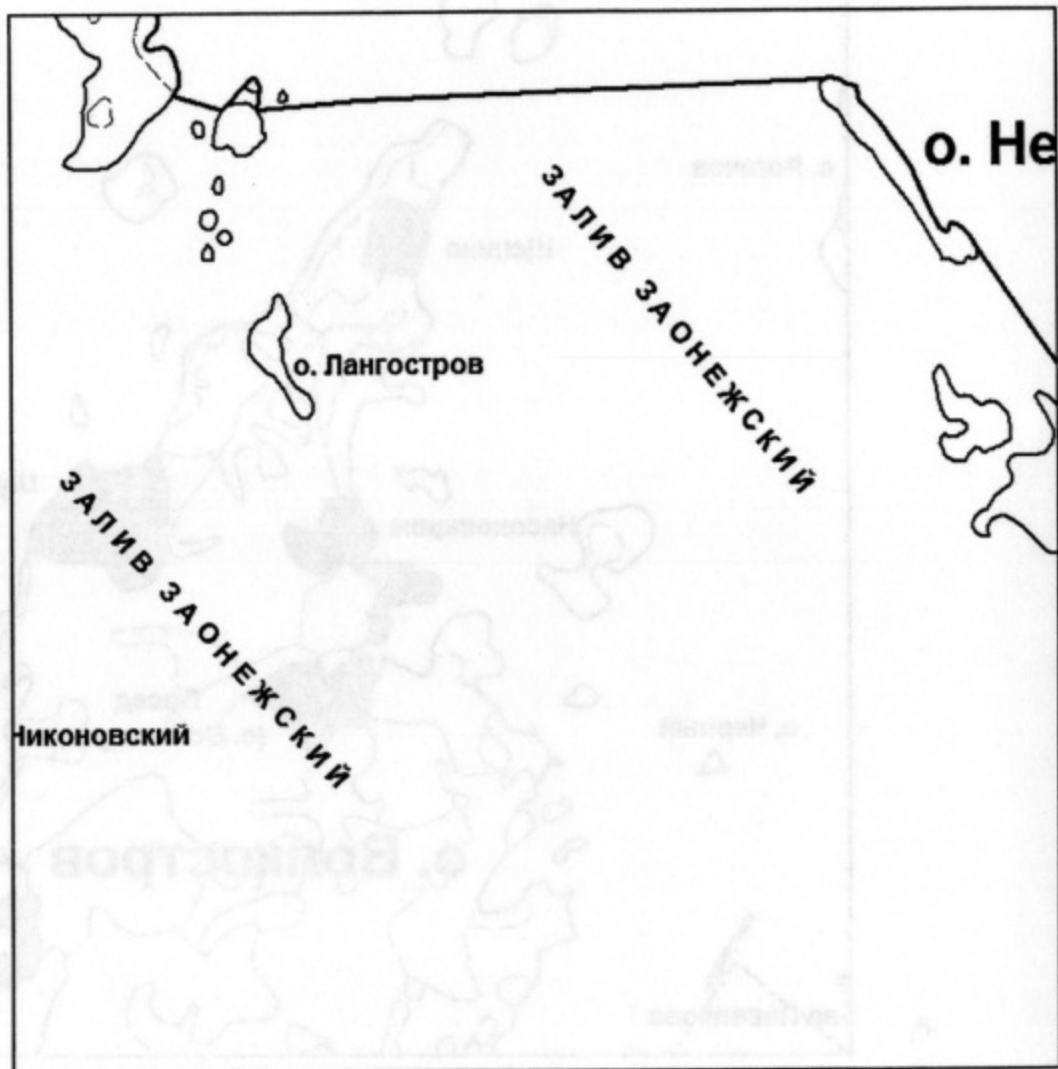


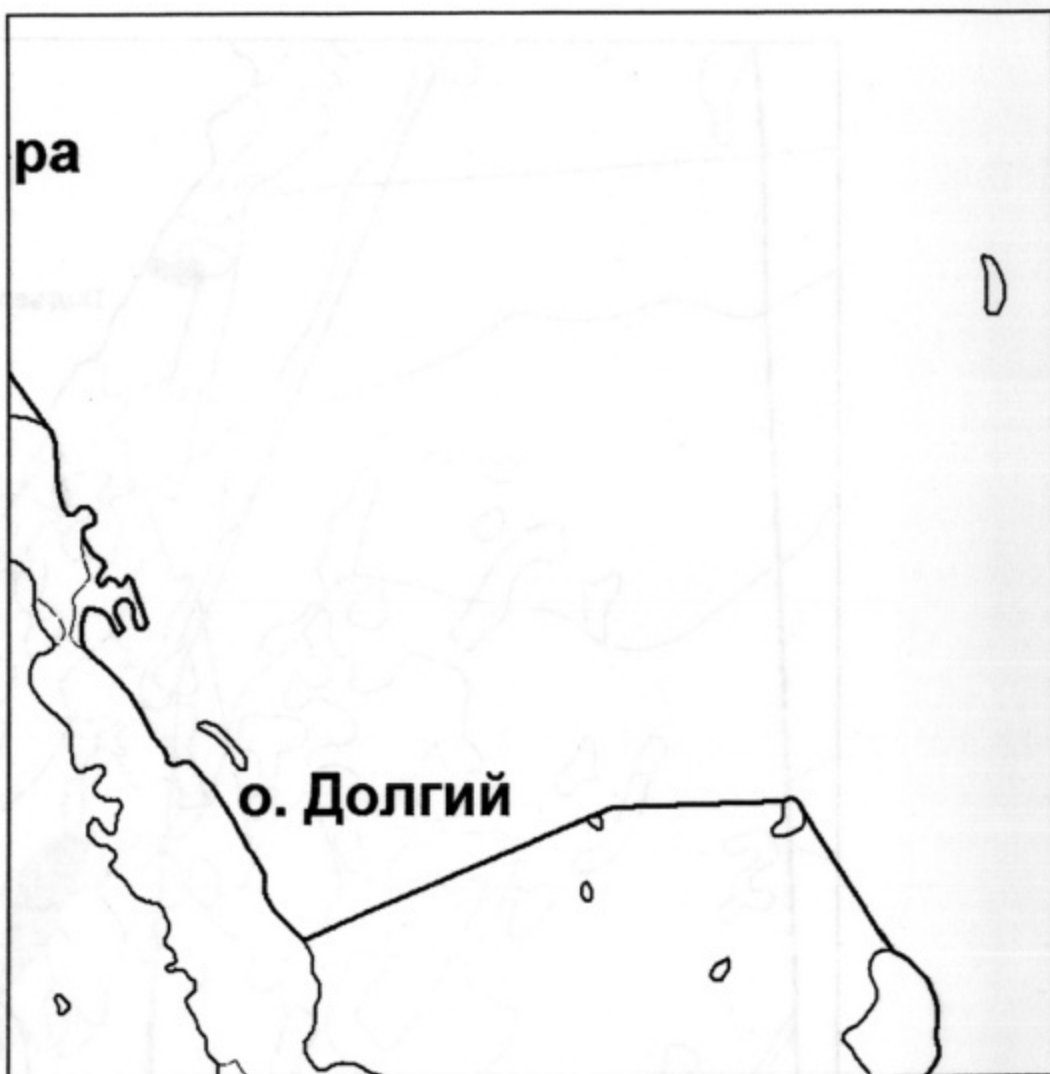
4 1201

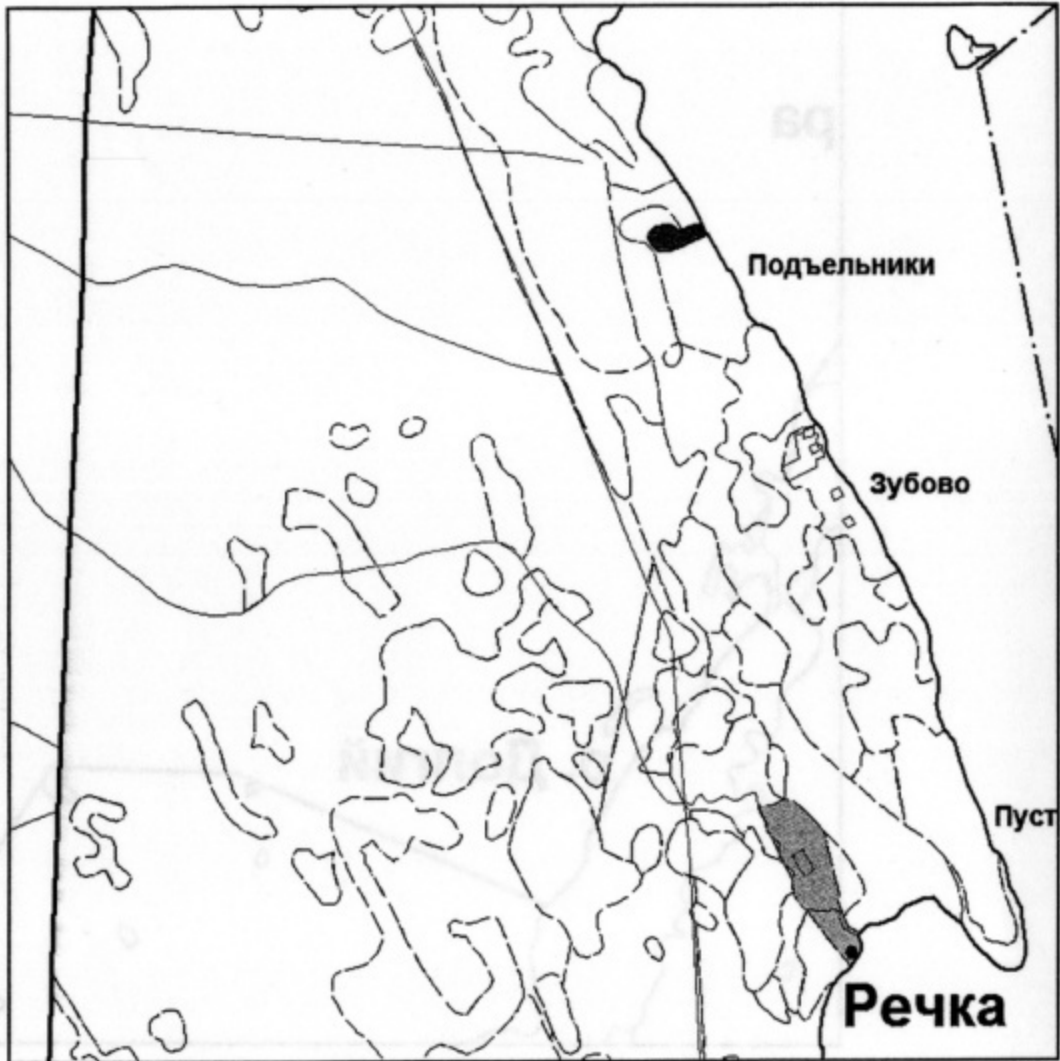


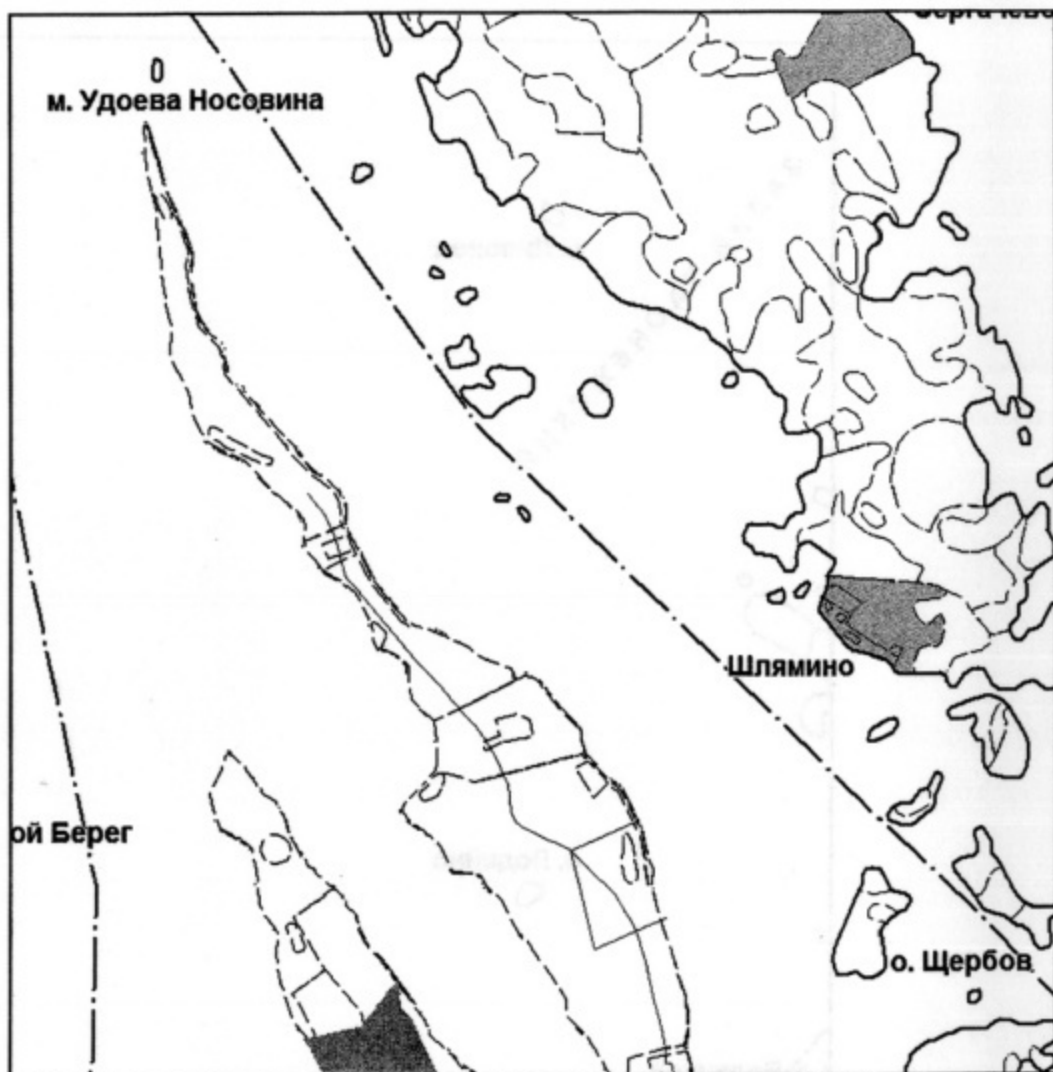




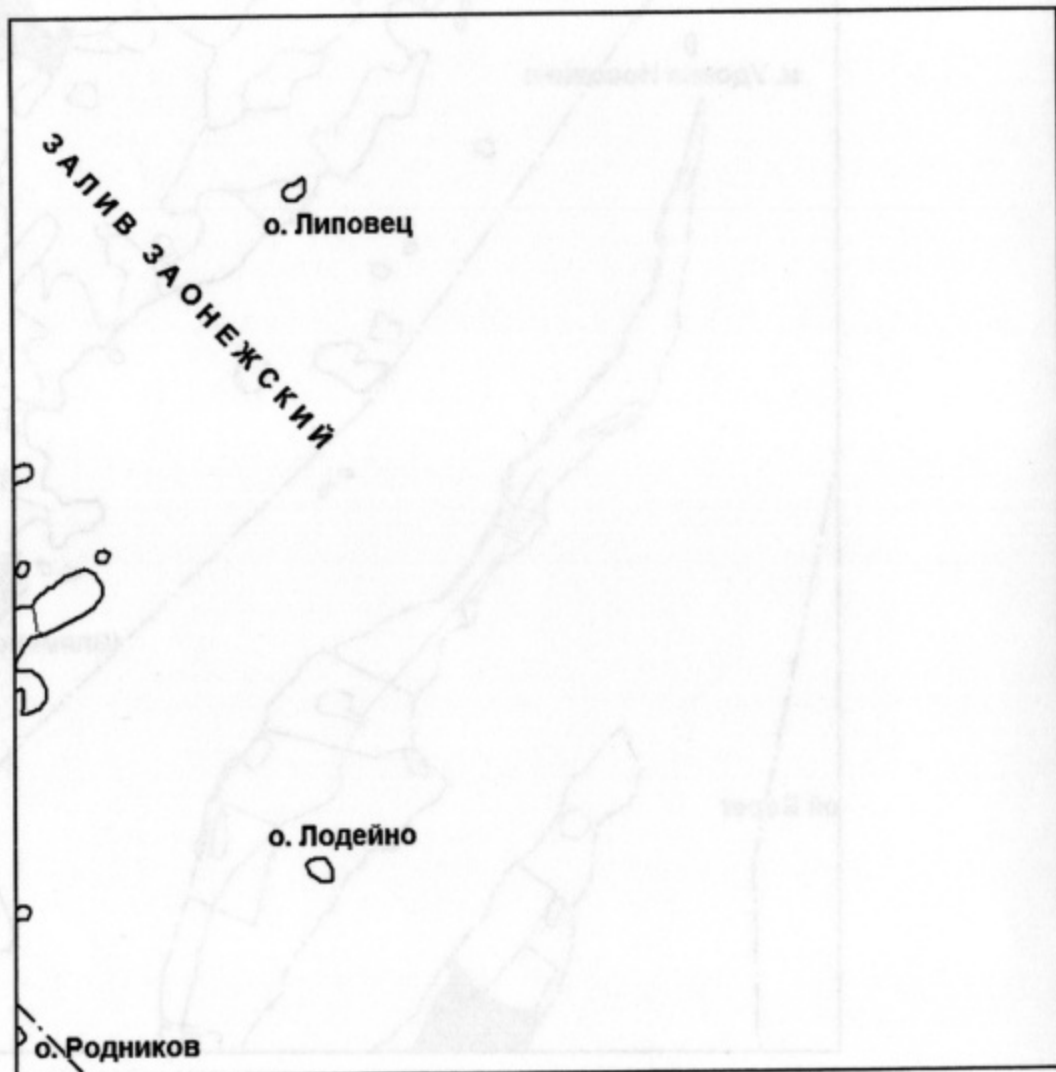




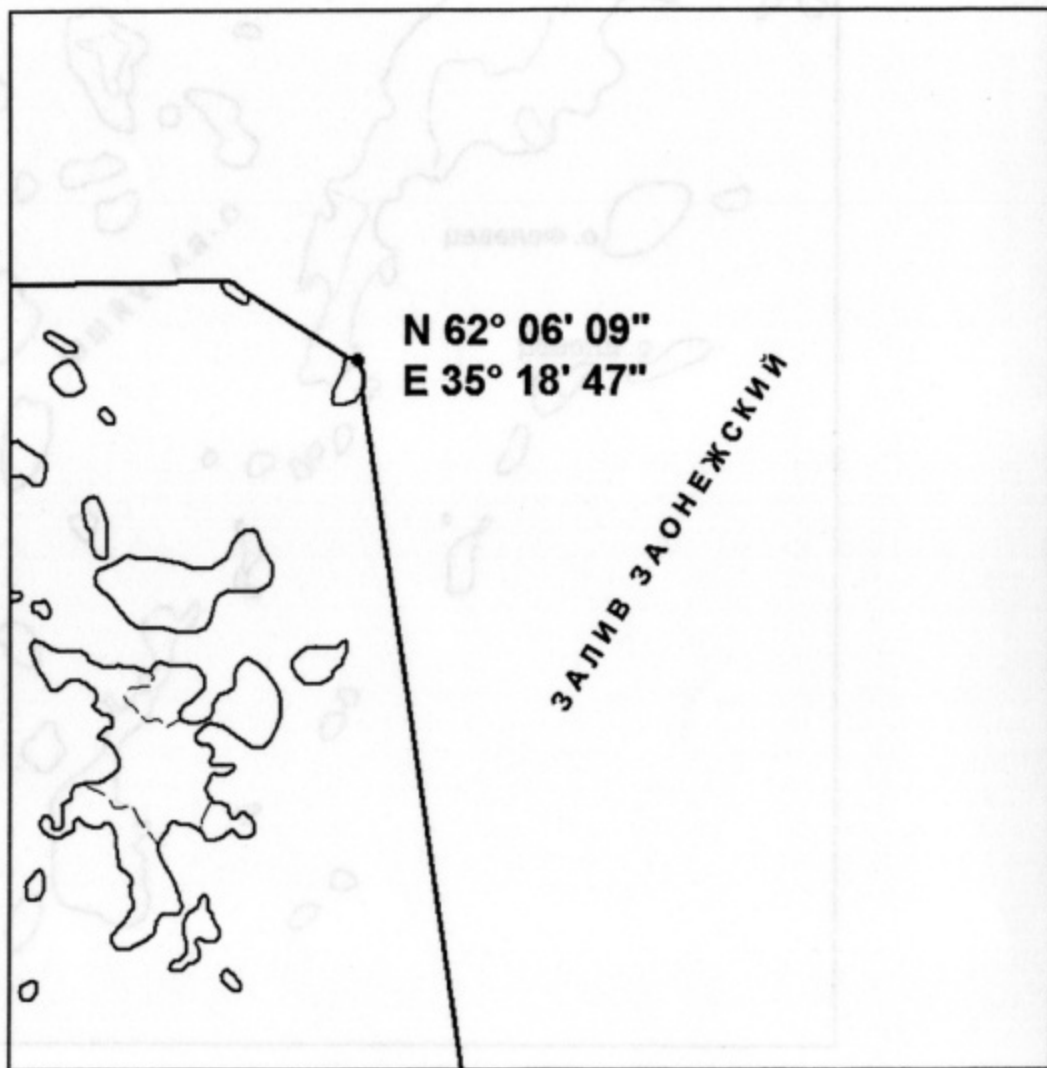


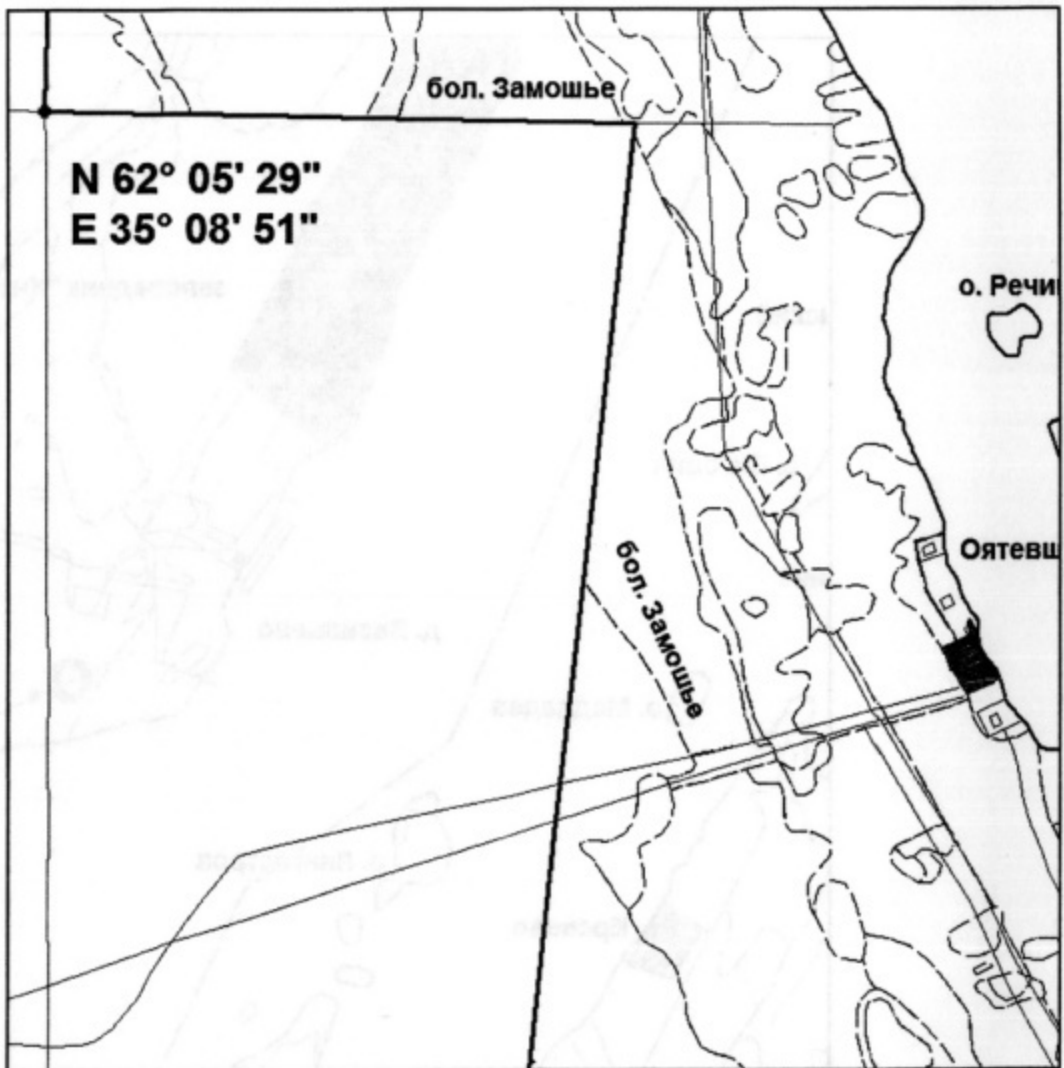


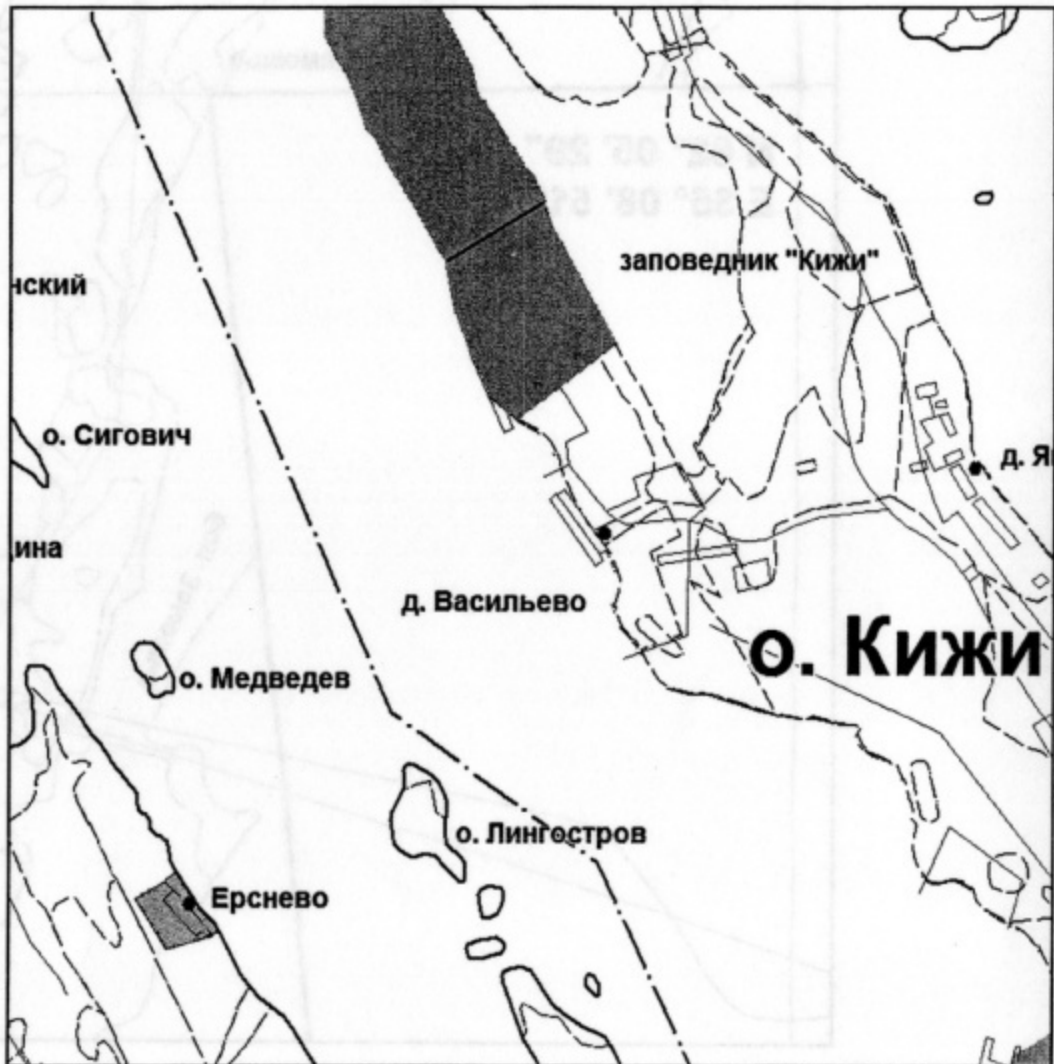


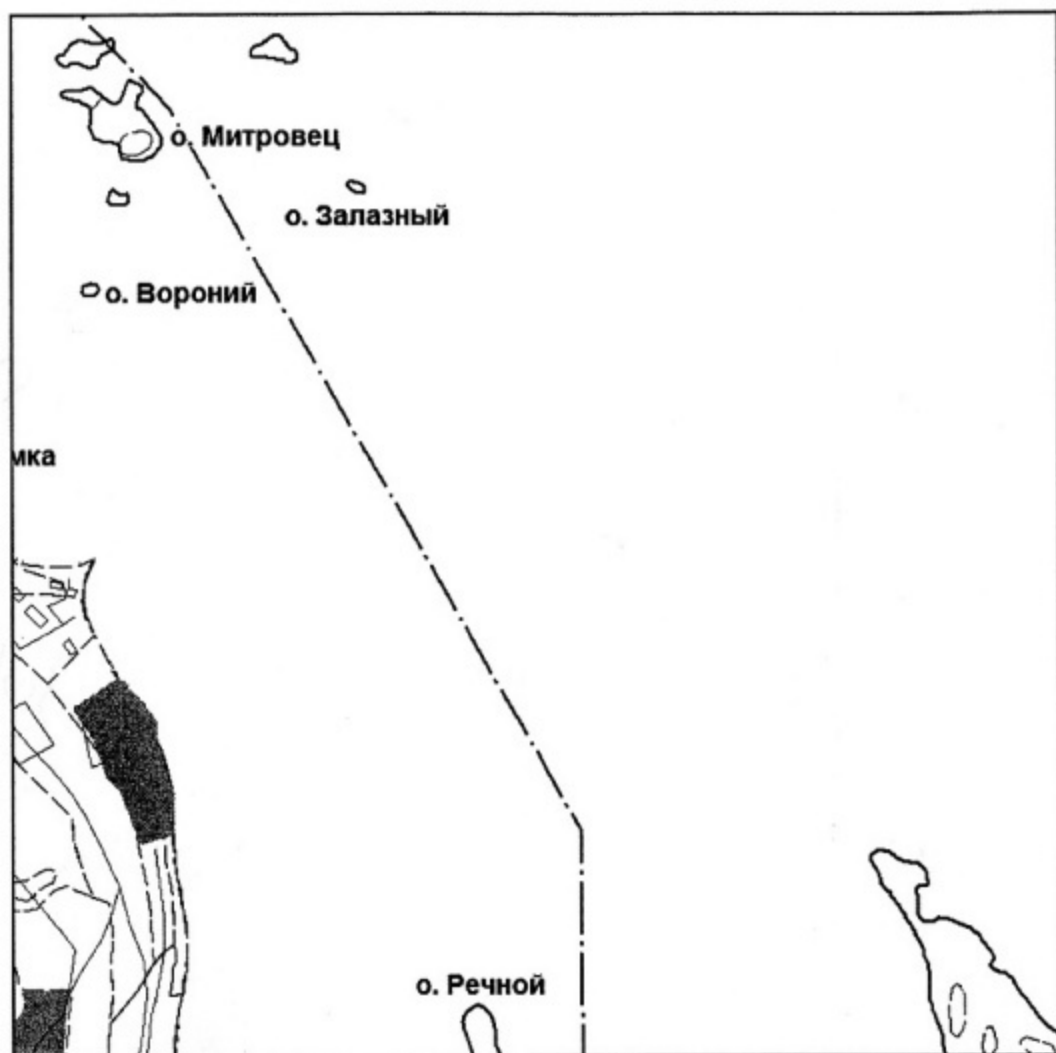










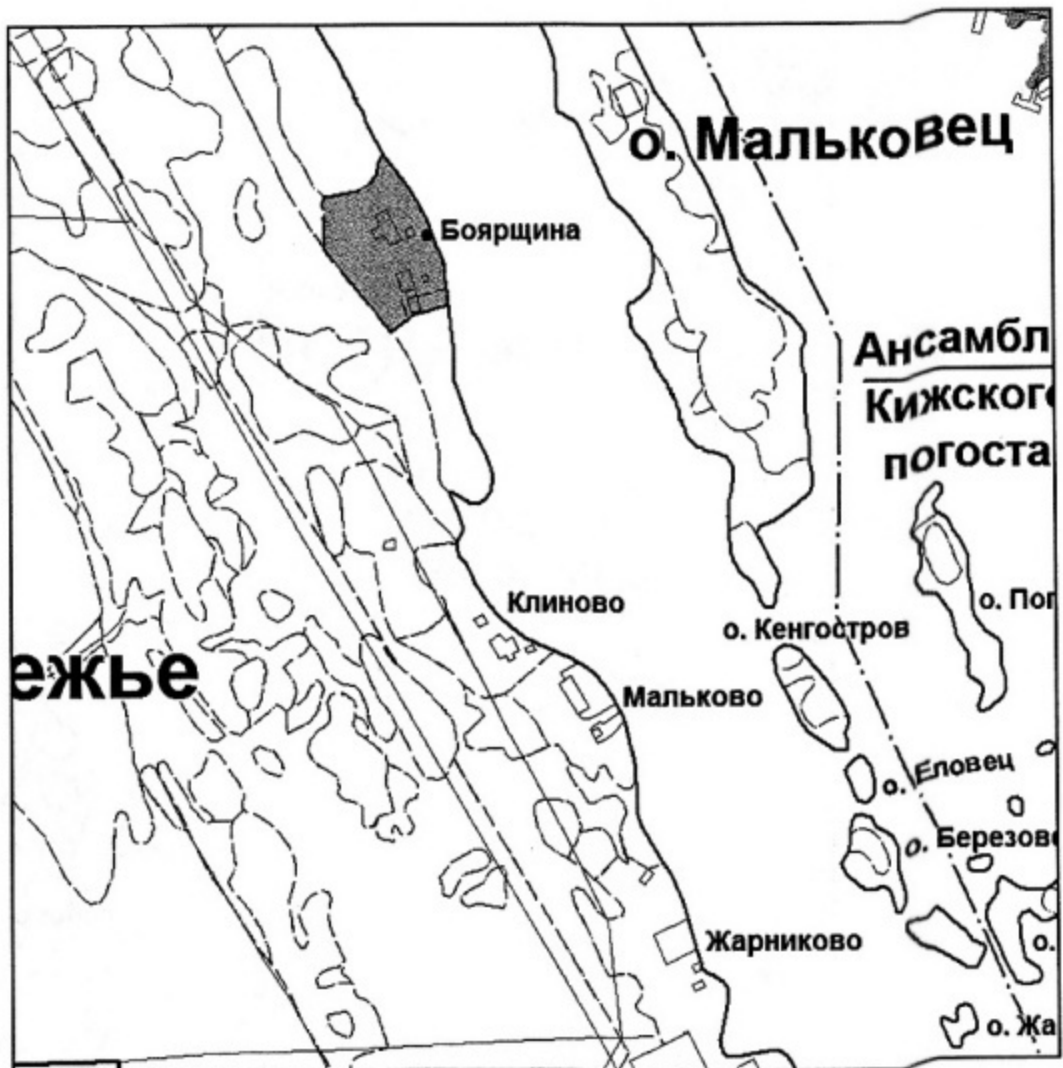


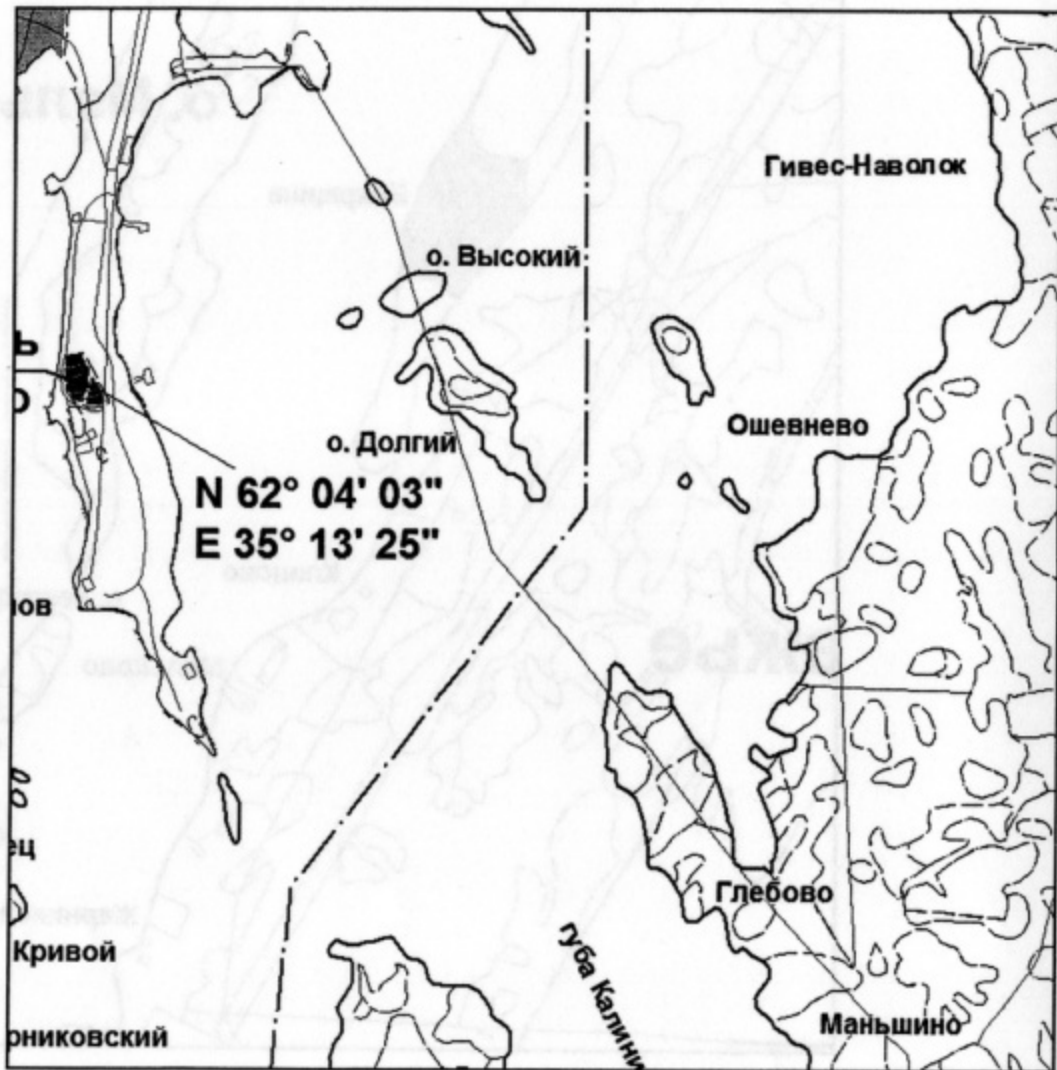




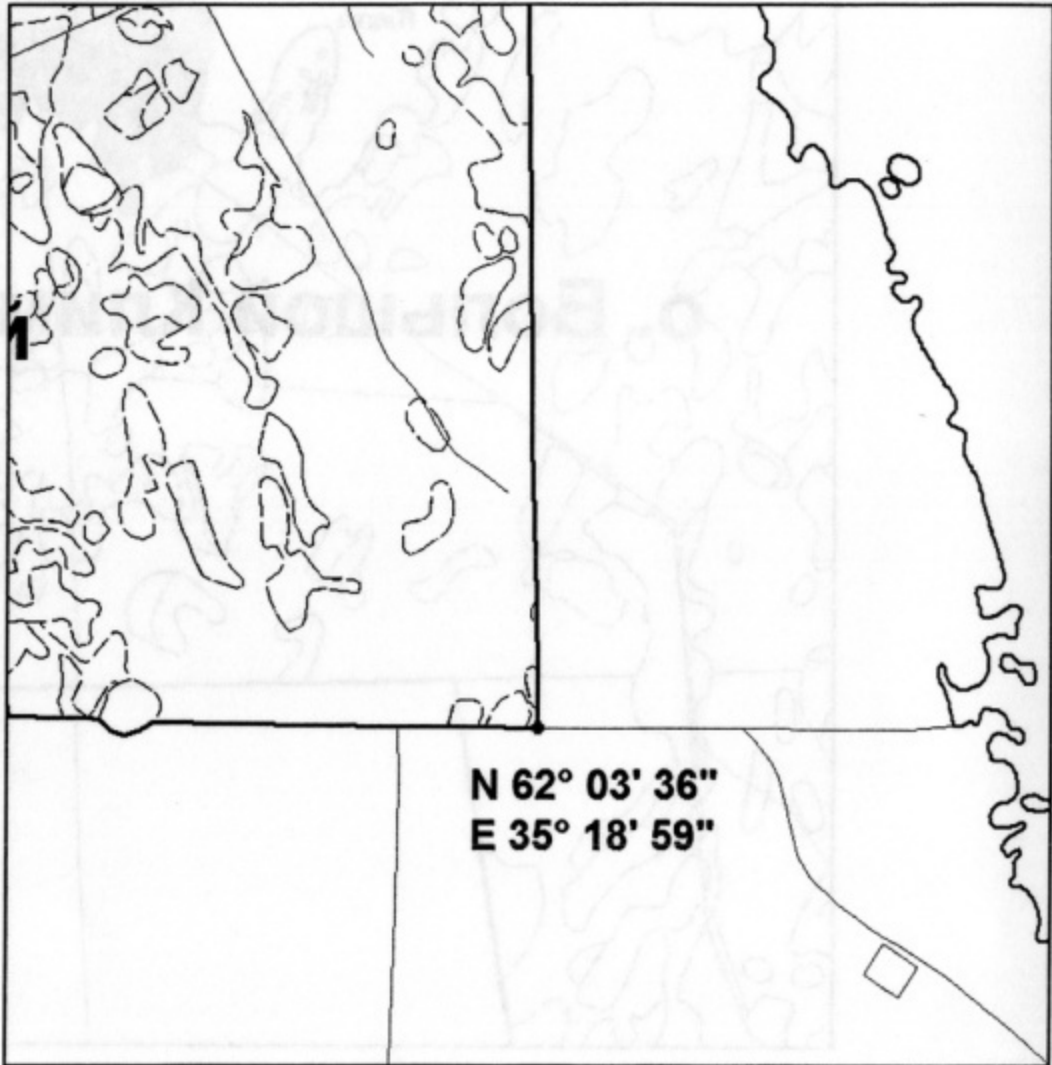


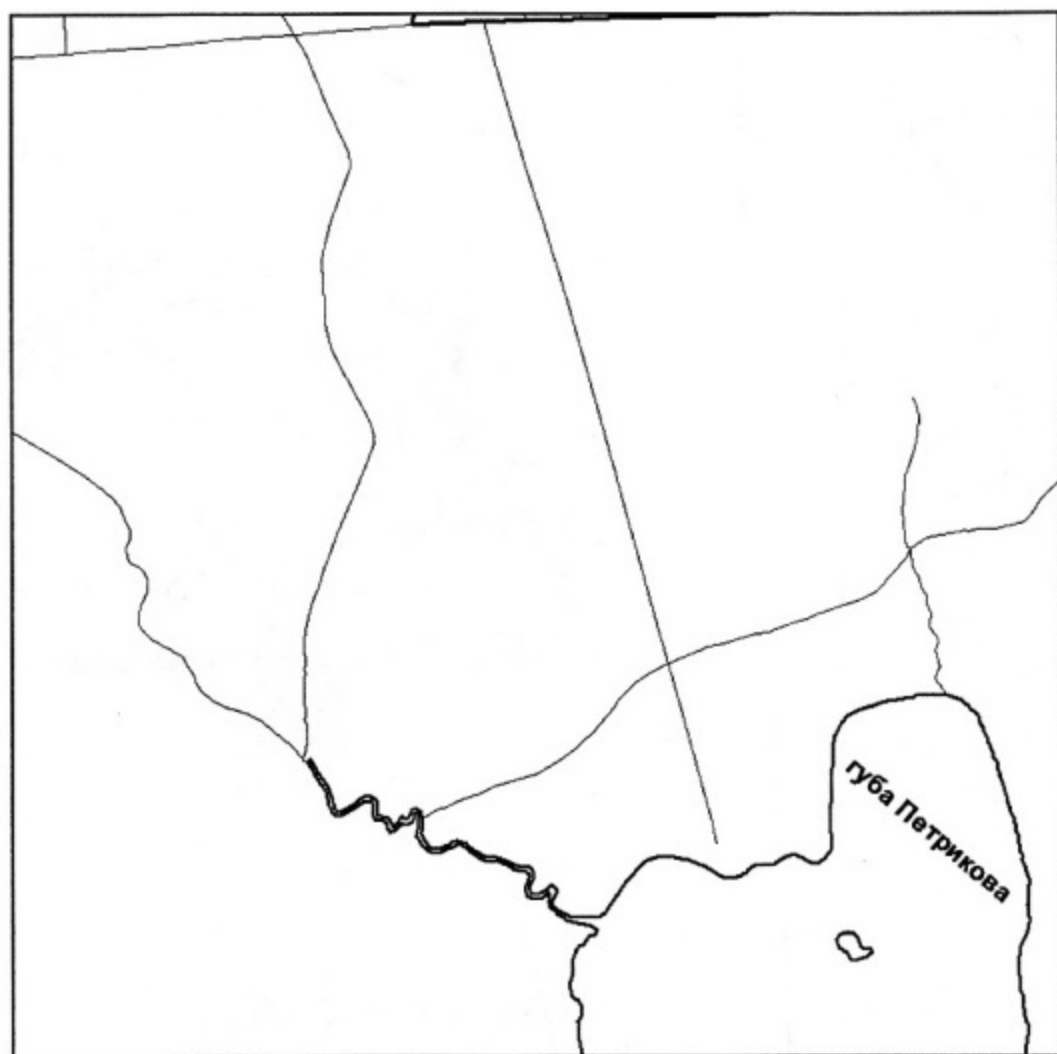


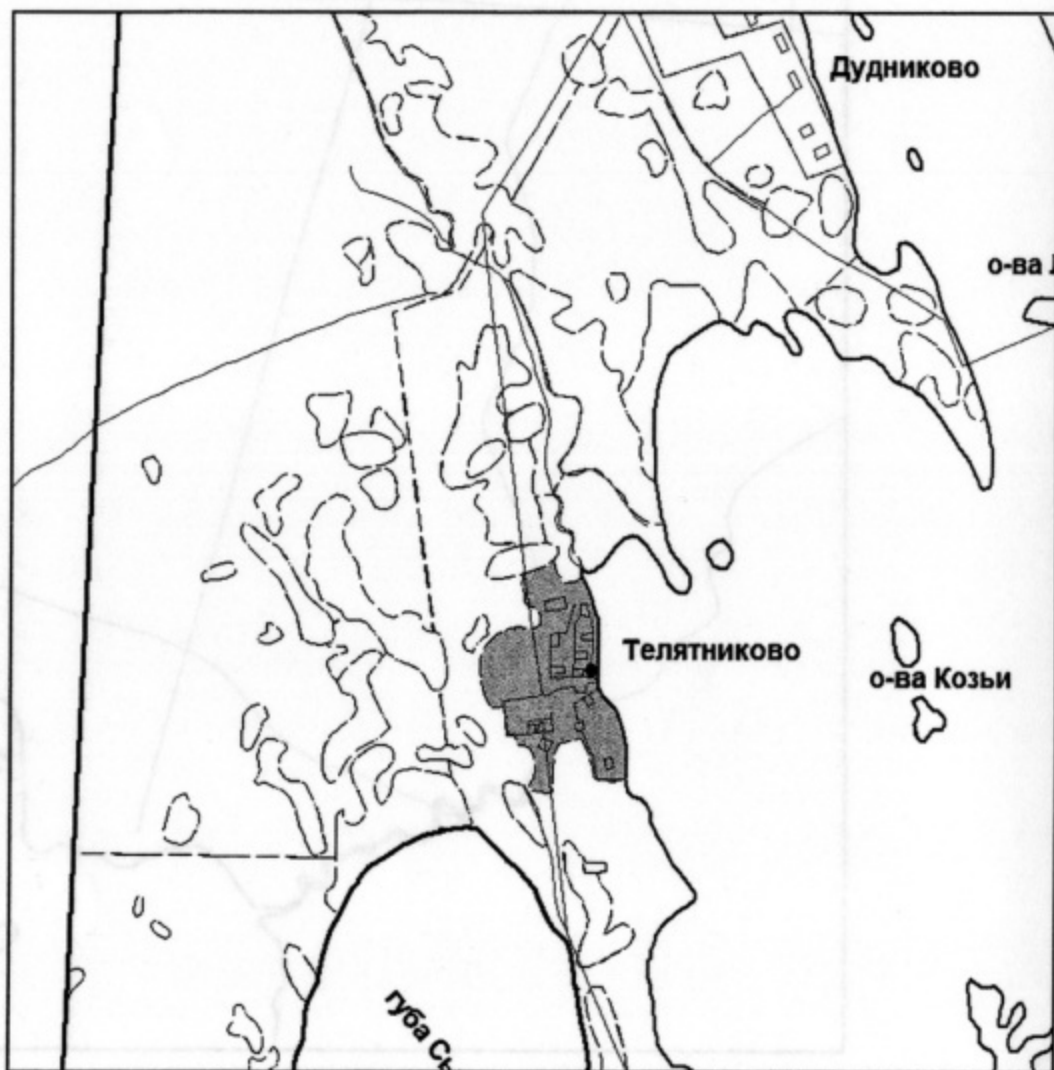










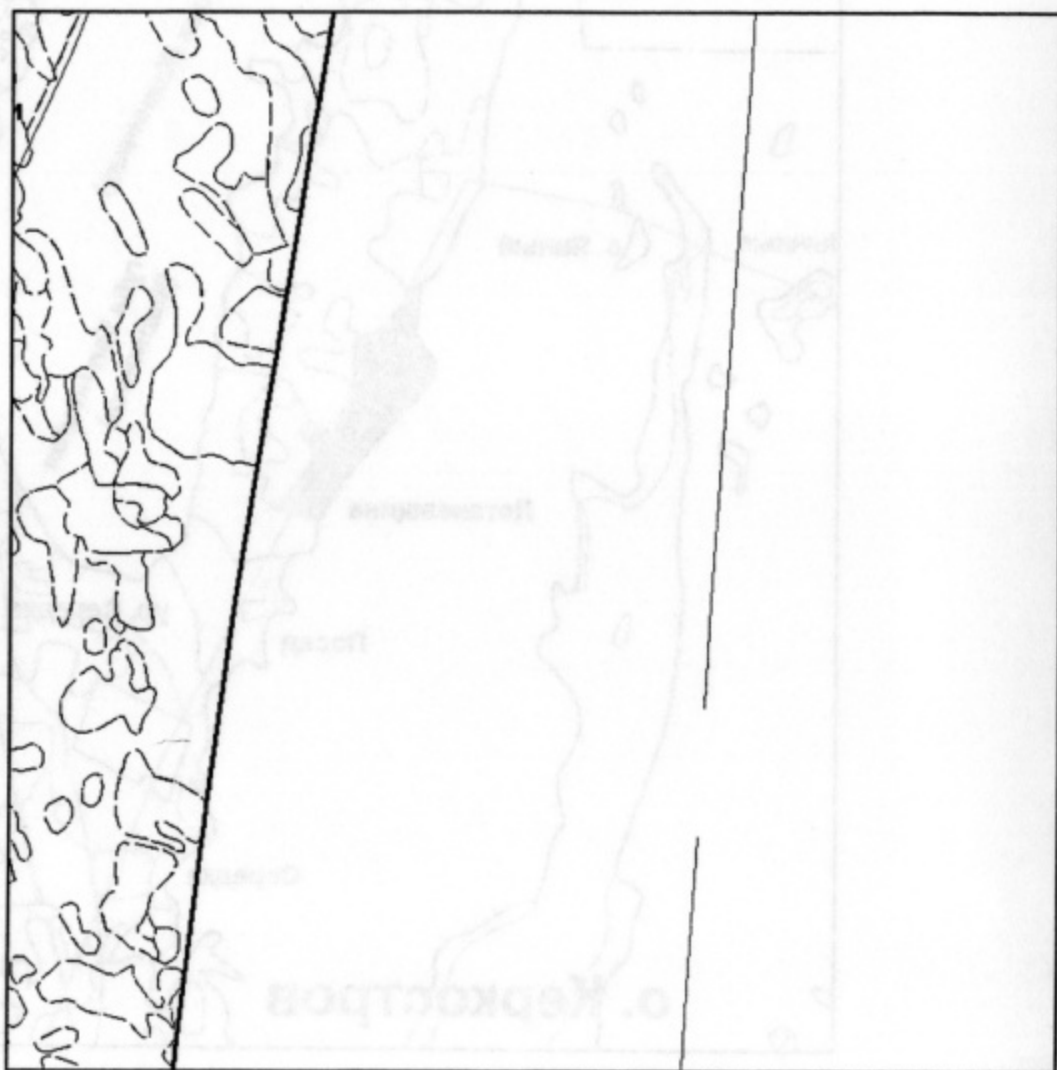




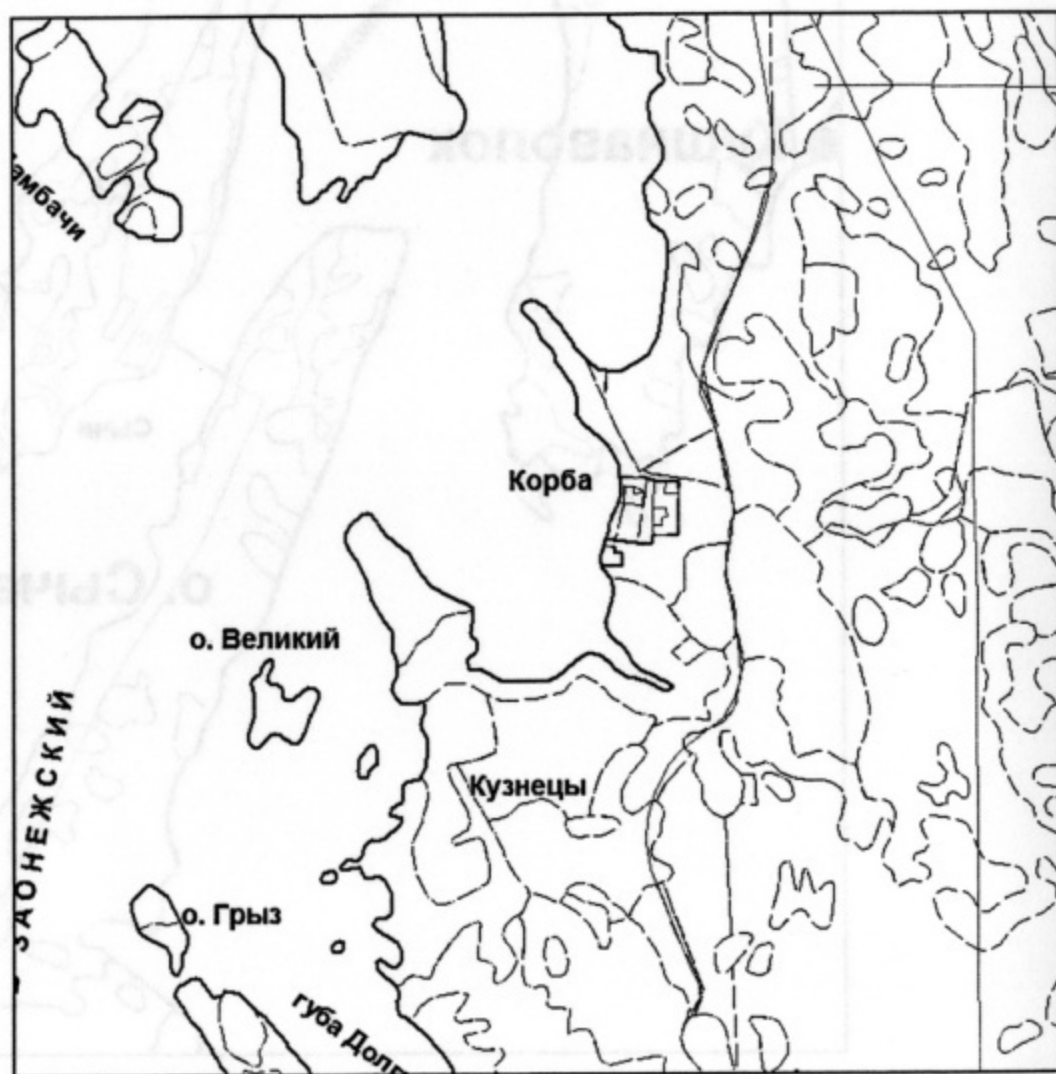


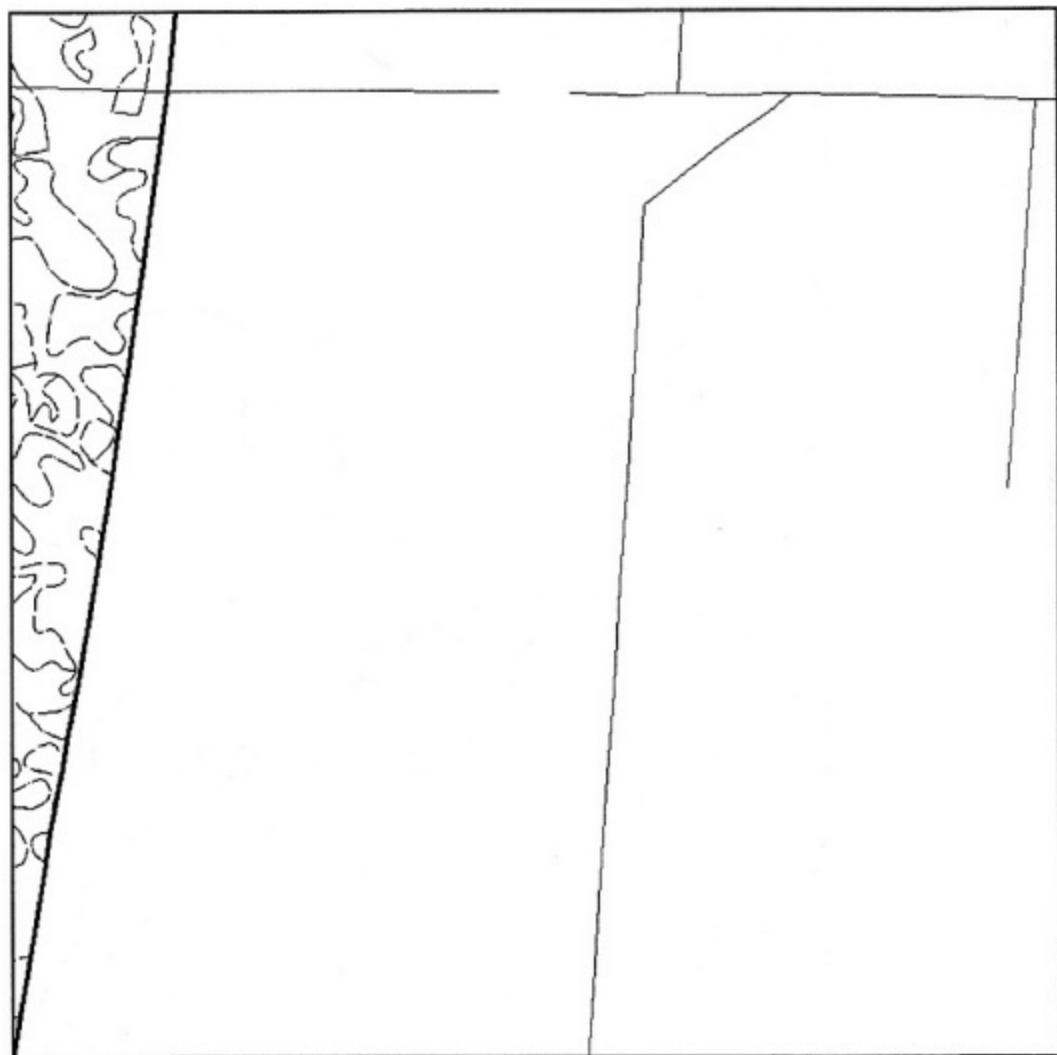
05 тэм.

лист 31

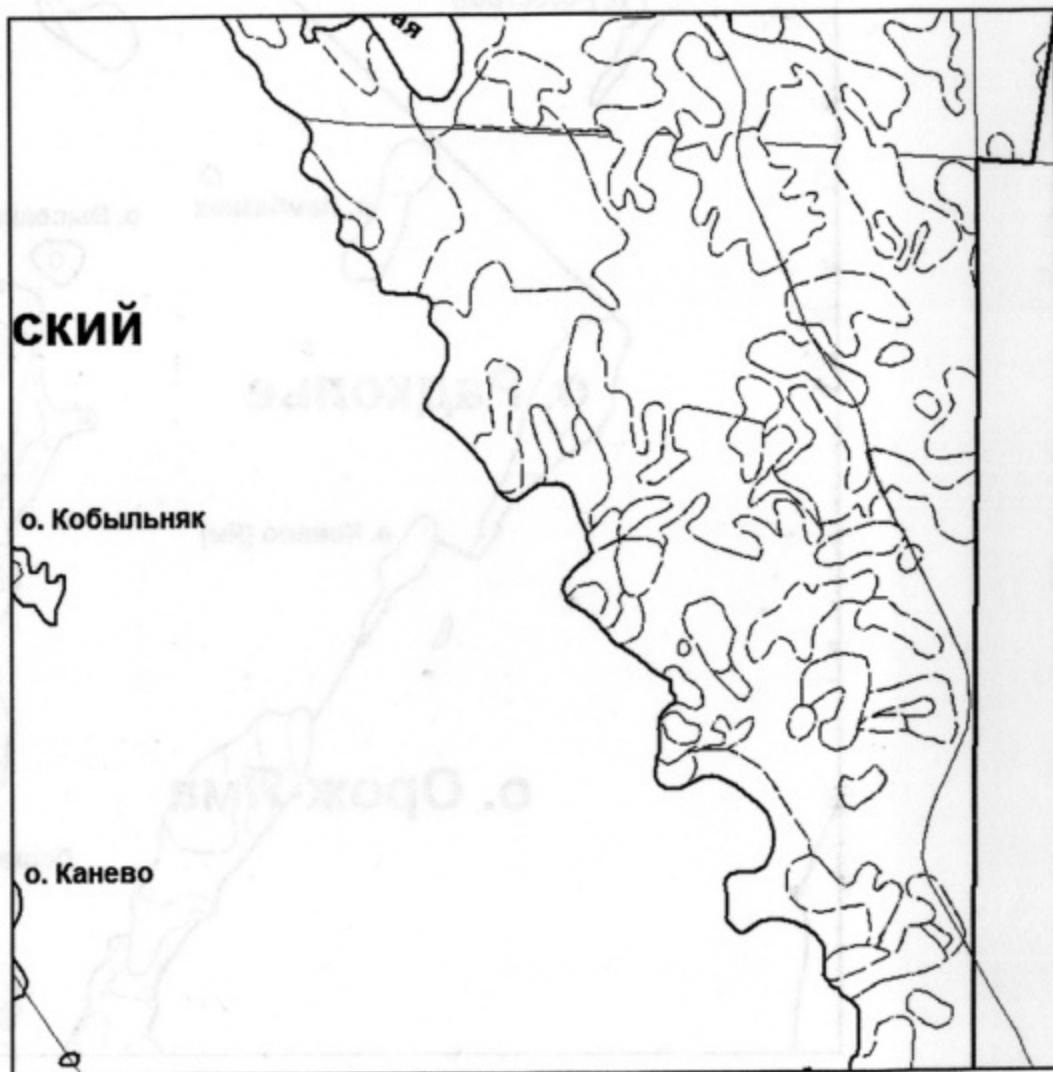




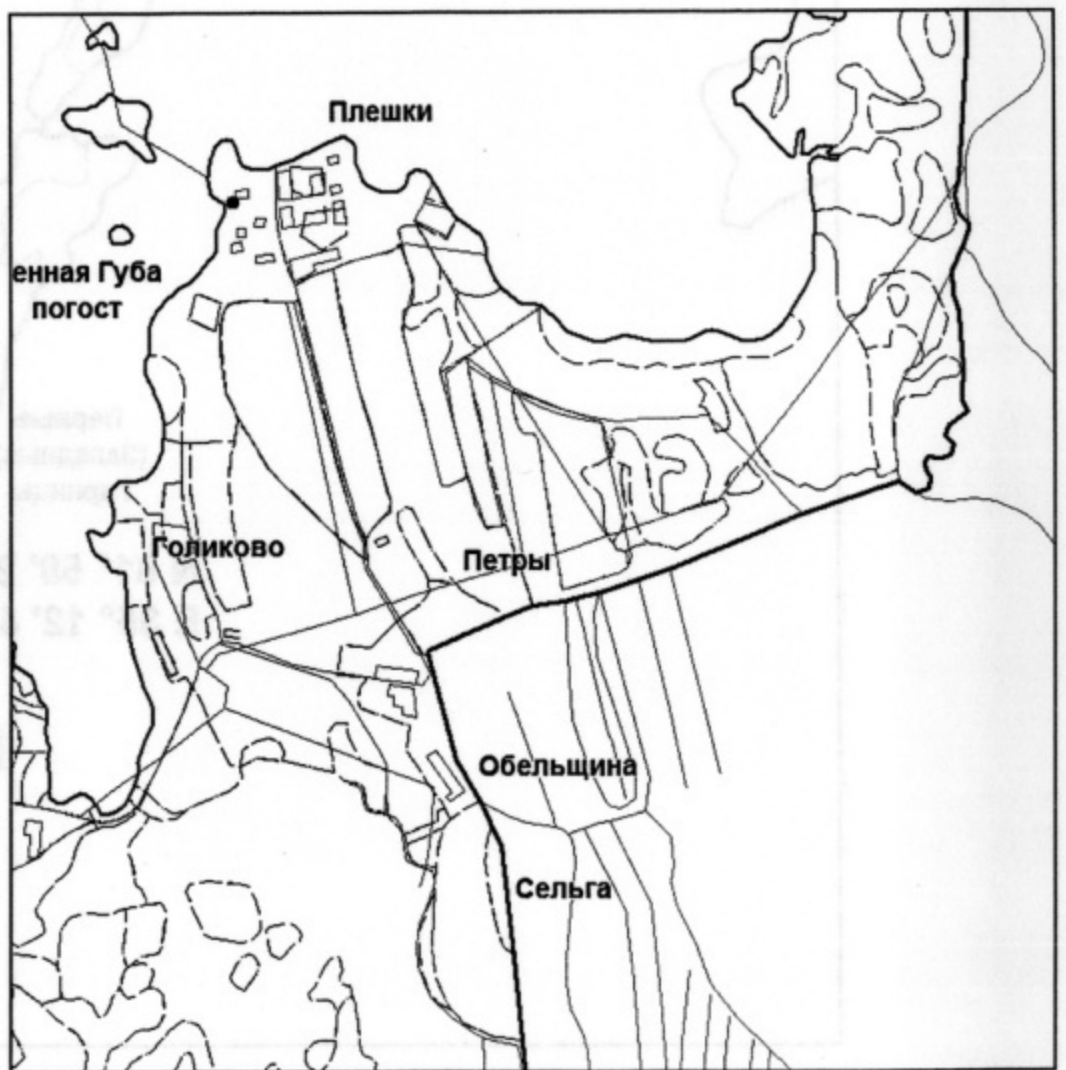




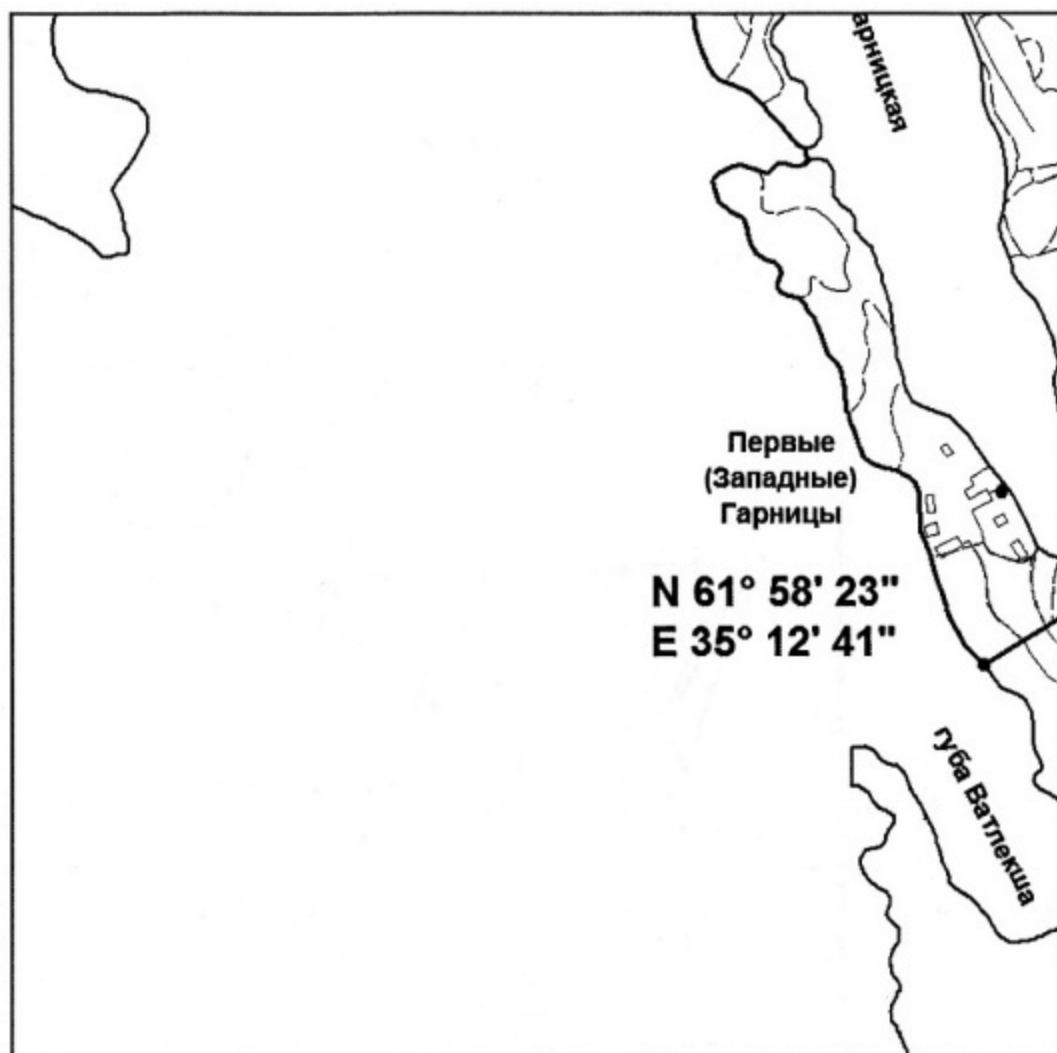


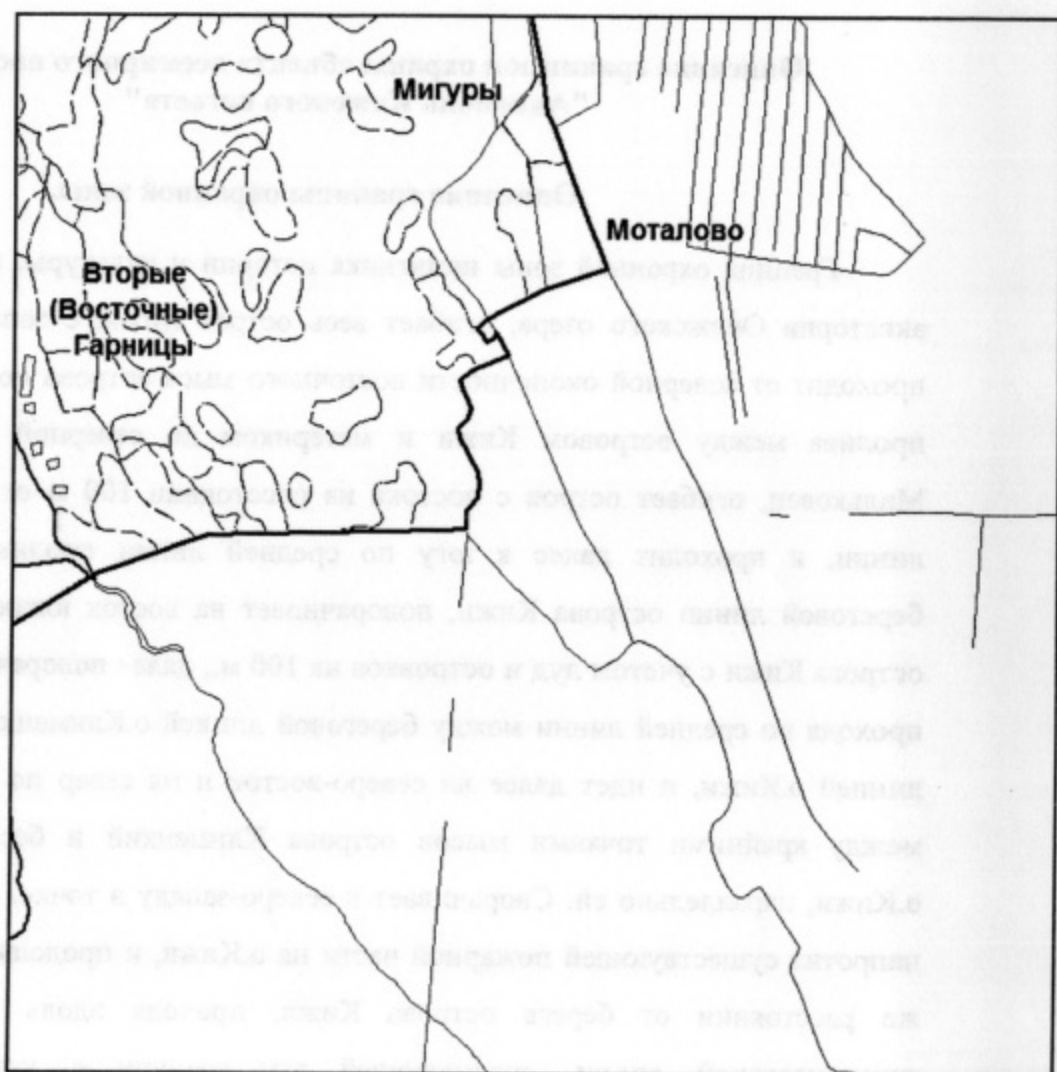












## **Описание границ зон охраны объекта всемирного наследия "Ансамбль Кижского погоста"**

### **Описание границы охранной зоны.**

Граница охранной зоны памятника истории и культуры, проходящая по акватории Онежского озера, огибает весь остров Киж, с запада от острова проходит от северной оконечности восточного мыса острова по средней части пролива между островом Киж и материком до северной части острова Мальковец, огибает остров с востока на расстоянии 100 м от его береговой линии, и проходит далее к югу по средней линии пролива параллельно береговой линии острова Киж, поворачивает на восток южнее оконечности острова Киж с учетом луд и островков на 100 м., далее поворачивает на север, проходя по средней линии между береговой линией о.Климецкий и береговой линией о.Киж, и идет далее на северо-восток и на север по средней линии между крайними точками мысов острова Климецкий и береговой линией о.Киж, параллельно ей. Сворачивает к северо-западу в точке, расположенной напротив существующей пожарной части на о.Киж, и продолжается на таком же расстоянии от берега острова Киж, проходя вдоль его берега до горизонтальной линии, соединяющей эту границу с южной границей «Пудожского сектора», далее граница поворачивает параллельно береговой линии острова к северо-западу, проходит посередине пролива между восточным берегом острова Киж и западным берегом о.Волкостров до северной

оконечности восточного мыса острова Кижи, где замыкается на расстоянии 100 м от о.Кижи с линией границы, проходящей вдоль западного берега о.Кижи.

Сухопутная граница охранной зоны памятника истории и культуры проходит от южной оконечности острова (точка П) вдоль западного берега до т.А на береговой линии, расположенной на расстоянии 550 м от северо-западного угла ограды ансамбля Кижского погоста на границе с зоной регулирования застройки и хозяйственной деятельности (Р-1). Далее, огибая зону регулирования застройки, граница проходит в направлении с юга на север по линии А-Б вдоль береговой линии; далее поворачивает к западу вдоль пешеходной трассы дороги до т.В, расположенной на линии берега. Далее, от т.В граница проходит вдоль западной береговой линии до т.Г, фиксирующей южную границу зоны регулирования застройки и хозяйственной деятельности (Р-2), огибает зоны регулирования застройки и хозяйственной деятельности (Р-2) и (Р-3), поворачивая перпендикулярно берегу на северо-восток и проходя по линии Г-Д 230 м, поворачивая далее на северо-запад, проходя параллельно береговой линии до т.Е на береговой линии (974 м), затем поворачивая на юго-запад проходит по ломаной линии до т.И на береговой линии (210 м). Далее граница поворачивает на север и проходит по береговой линии, огибает западный мыс острова, идет к юго-юго-востоку вдоль берега Можгубы, поворачивает, проходит к северу вдоль западного берега восточного мыса острова до его оконечности, далее поворачивает к югу и идет вдоль восточного берега острова до т.С на границе с зоной регулирования застройки и хозяйственной деятельности (Р-4), протяженность 8243 м. Затем граница идет по линии С-Л к западу по границе с зоной (Р-4) перпендикулярно береговой линии 72 м, поворачивает и проходит параллельно береговой линии 300 м до т.М, поворачивает перпендикулярно берегу, идет по линии М-Н 68 м. Далее от т.Н проходит по береговой линии, захватывая остров Гоголев (протяженность

границ по береговой линии острова Гоголев 306 м) – до южной оконечности острова (т.П.).

### **Описание границы зоны регулирования застройки и хозяйственной деятельности.**

**Участок (Р-1 о.Кижь).** Входная зона о.Кижь, пассажирский причал.

Граница проходит от точки А на береговой линии, расположенной на расстоянии 550 м от северо-западного угла ограды Кижского Погоста вдоль береговой линии к северу до точки В, протяженностью по берегу – 642 м.; и далее поворачивает к югу вдоль пешеходной трассы дороги и замыкается на границу охранной зоны памятника истории и культуры.

**Участок (Р-2 о.Кижь).** Участок хозяйственно-обслуживающей зоны музея-заповедника у дер.Ямка.

Граница проходит от дороги до береговой линии, далее параллельно берегу 300 м., поворачивает на север и замыкается с границей охранной зоны.

**Участок (Р-3 о.Кижь).** Поселок реставраторов и производственная база.

Граница проходит на расстоянии 300 м по береговой линии от границы территории дер.Васильево, далее протяженность вдоль береговой линии от т.К до т.Г 384 м., затем от т.Г граница поворачивает к северо-востоку перпендикулярно береговой линии и проходит до т.Д, протяженность 230 м. Далее от т.Д граница проходит по северо-восточному склону озовой гряды северо-западного мыса о.Кижь параллельно береговой линии до т.Ж, протяженность – 364 м., затем от т.Ж поворачивает на юго-запад

перпендикулярно береговой линии и идет до т.К, расположенной на береговой линии, протяженность 230 м.

**Участок (Р-4 о.Кизи).** Участок северо-западного мыса о. Кизи.

Граница проходит параллельно береговой линии, протяженностью 610 м от т.Ж до т.Е, примыкая к природному ландшафту «Болото Мож-Губа». Участок, перпендикулярный береговой линии и примыкающий к участку Р-3, протяженностью 230 м; 2-й участок, перпендикулярный береговой линии от т.Е до т.И, протяженностью 210 м;

В границах населенных пунктов : дер. Боярщина (протяженность – 1120 м., площадь – 4,48 га.); дер. Еглово (протяженность – 557м., площадь – 0,85 га.); дер. Шуйно (протяженность – 318 м., площадь – 0,57 га.); бпн Щепино (протяженность – 351 м., площадь – 0,73 га.); дер. Воробьи (протяженность – 955 м., площадь – 2,64 га.); дер. Ерснево (протяженность – 308 м., площадь – 0,97 га.); дер.Кургеницы (протяженность – 2560 м., площадь – 7,94 га.); дер. Потаневщина (протяженность – 519 м., площадь – 1,89 га.); дер. Речка (протяженность – 290 м., площадь – 0,83 га.); дер. Телятниково (протяженность – 630 м., площадь – 2,08 га.).

#### **Описание границы зоны охраняемого природно-исторического и культурного ландшафта**

Граница проходит от северного мыса о.Хвост по береговой линии и далее по воде до северного мыса о.Шуневский (включая мелкие безымянные острова вокруг него). протяженностью 2260 м., затем от северного мыса о.Шуневский – по восточному берегу протяженностью 5500 м и далее поворачивает на восток к северному мысу о.Нера; далее проходит по восточному берегу о.Нера 500 м, затем идет от южного мыса о.Нера по воде до северного мыса о.Долгий 300 м,

далее – от северного мыса о.Долгий по его восточному берегу 1750 м. Далее от о.Долгий до северного мыса безымянного острова архипелага Уйма 1000 м. Затем граница обходит по береговой линии все острова архипелага Уйма и поворачивает на юг до мыса Ярнаволок о.Большой Климецкий 1500 м. Далее от мыса Ярнаволок граница проходит по западному берегу бухты (300 м) до квартальной просеки. На о.Большой Климецкий граница идет по землям Заонежского спецземлесхоза по просеке между кварталами 58-59, 68-69 (2900 м), затем поворачивает на запад по просеке между кварталами 67-68-79,80 (2300 м), далее поворот на юг по просеке между кварталами 78-79,85-96 (5000 м), затем поворот на запад по просеке между 85-96 кварталами (100 м), поворачивает на юг по просеке между кварталами 95-96 (2500 м). Далее идет 300 м. вдоль оконечности леса, поворачивает на запад по полевой дороге до н.п.Петры (1000 м), от н.п.Петры на юг по проселочной дороге до ур.Моталово (1400 м), затем от дороги на запад 200 м. Затем граница поворачивает на юг по западной стороне пастбища (400 м), далее поворот на запад до устья ручья, впадающего в Гарницкую Губу (800 м), затем поворот на юго-запад до восточного побережья губы Ватлекша (350 м), далее идет по западному берегу полуострова до северного мыса (1200 м) на южный мыс о.Орож-Яма, расстояние между северным мысом полуострова и южным мысом 30 м, по западному берегу о.Орож-Яма до северного его мыса 1100 м. Далее между островами Конево (Ям) и Орож-Яма 300 м, по западному берегу о.Конево (Ям) 100 м, расстояние между о.Конево и о.Радколье 100 м, по западному берегу о.Радколье (500 м), с северного мыса о.Радколье до северного мыса Ламбазник (500 м), по северному побережью о.Ламбазник 100 м, от о.Ламбазник до о.Букольников 500 м, по западному берегу о.Букольников до северного мыса его 1200 м, затем между о.Букольников до о.Карельский 200 м, по западному берегу о.Карельский до северного мыса 650 м, затем между о.Карельский и о.Сычевец 150 м, по западному берегу о.Сычевец огибая северный мыс и по

восточному берегу 1100 м, далее между о.Сычевец и полуостровом 150 м. По полуострову Кушнаволоок, огибая губу Сычевская до выхода просеки между кварталами 76-77 (2100 м). Граница по просеке между кварталами 76-77 на север 2400 м, затем поворот на запад по просеке между кварталами 66-76 (1400 м), далее поворот на север по просеке между кварталами 65-66,56-57 (3800 м), затем поворот на запад по просеке между кварталами 48-56 (1100 м), поворот на север по просеке между кварталами 47-48,37-38 до линии связи 3200 м, поворот на северо-запад по линии связи до границы между кварталами 32-23 (3000 м), по границе между 22 и 23 кварталами, затем поворот на северо-восток до берега залива 120 м, и далее от северного мыса о.Хвост по заливу 1700 м.

**Координаты характерных точек границ зон охраны объекта всемирного наследия "Ансамбль Кижского погоста"**

Охранная зона		
Система координат: УСК по Республике Карелия		
Обозначение характерных точек границы	Координаты, м	
	X	Y
1	2	3
1	492021.12	414462.60
2	492034.03	414667.35
3	491060.07	414952.31
4	490766.34	415174.85
5	489925.53	416023.69
6	489569.43	416461.63
7	489395.29	416665.05
8	489152.48	416774.78
9	488466.50	417186.02
10	488027.62	417429.89
11	486957.61	417419.82
12	486346.98	417411.59
13	485812.45	416906.64
14	485262.18	416920.57
15	485254.03	416399.28
16	485481.02	416309.09
17	485830.46	416145.59



18	486086.82	416016.31
19	486580.15	415984.85
20	487052.14	416008.66
21	487342.43	415841.46
22	487618.04	415694.96
23	487667.79	415394.17
24	488512.81	414954.74
25	489552.22	414505.71
26	490438.20	414310.93
27	490974.67	414264.65

Охранная зона (сухопутная граница)		
1. Система координат: МСК о.Кизи		
Обозначение характерных точек границы	Координаты, м	
	X	Y
1	2	3
н375	8533,36	2148,30
н376	8534,16	2151,58
н377	8524,40	2155,10
н378	8412,08	2186,61
н379	8383,04	2198,46
н380	8367,14	2208,02
н381	8287,08	2235,52
н382	8266,38	2232,16
н383	8227,74	2234,84
н384	8209,60	2237,57
н385	8163,56	2248,69
н386	8139,42	2268,39
н387	8123,88	2287,36
н388	8058,18	2303,14
н389	7924,22	2428,63
н390	7898,18	2443,92
н391	7878,62	2461,37
н392	7859,38	2492,92
н393	7843,92	2508,25
н394	7821,60	2521,46
н395	7806,46	2525,14
н396	7778,90	2522,70
н397	7748,52	2536,59
н398	7727,34	2550,40
н399	7706,78	2559,45
н400	7667,88	2579,30
н401	7654,26	2589,59
н402	7618,46	2617,73
н403	7591,32	2644,75
н404	7576,40	2693,87
н405	7542,14	2762,04
н406	7521,96	2788,46
н407	7499,96	2842,14
н408	7487,02	2842,78

н409	7484.06	2853.47
н410	7489.48	2864.36
н411	7490.18	2870.16
н412	7483.48	2886.61
н413	7450.94	2912.47
н414	7427.82	2932.69
н415	7396.12	2964.47
н416	7387.30	2969.04
н417	7368.94	2972.00
н418	7340.96	2980.49
н419	7291.74	3023.84
н420	7286.34	3036.73
н421	7272.34	3050.70
н422	7272.32	3050.86
н423	7215.98	3078.40
н424	7193.14	3088.81
н425	7179.46	3092.37
н426	7147.70	3098.33
н427	7126.02	3106.66
н428	7103.44	3106.94
н429	7090.20	3105.78
н430	7047.56	3115.55
н431	6932.22	3151.81
н432	6891.00	3167.15
н433	6870.30	3168.19
н434	6850.46	3172.67
н435	6819.30	3173.11
н436	6792.32	3167.59
н437	6717.38	3183.48
н438	6669.96	3203.13
н439	6624.22	3254.77
н440	6592.36	3281.87
н441	6551.22	3328.75
н442	6423.92	3476.90
н443	6414.12	3484.71
н444	6375.50	3538.51
н445	6345.58	3556.80
н446	6256.06	3591.71
н447	6229.22	3597.43
н448	6181.94	3620.41
н449	6145.40	3632.78
н450	6123.66	3645.31
н451	6071.88	3679.37
н452	6031.50	3694.86
н453	6010.02	3697.07
н454	5987.18	3701.87
н455	5958.52	3702.83
н456	5939.90	3707.23
н457	5922.80	3705.55
н458	5896.96	3707.87
н459	5881.02	3715.88
н460	5825.04	3752.63
н461	5748.14	3818.36
н462	5716.50	3841.45
н463	5689.96	3865.63
н464	5683.70	3874.20

н465	5679.96	3882.37
н466	5672.84	3903.22
н467	5671.00	3932.92
н468	5671.70	3940.37
н469	5669.28	3970.59
н470	5669.98	3982.08
н471	5672.30	3994.21
н472	5683.40	4019.47
н473	5683.22	4021.59
н474	5680.88	4022.23
н475	5640.76	4006.18
н476	5617.84	4002.58
н477	5598.10	4001.57
н478	5576.12	4005.82
н479	5539.92	4022.51
н1	5488.76	4049.69
н2	5437.96	3998.89
н3	5433.18	4002.58
н4	5358.58	4043.89
н5	5301.42	4047.57
н6	5258.56	4078.27
н7	5203.00	4095.73
н8	5161.20	4103.65
н9	5173.42	4170.10
н10	5173.24	4170.14
н11	5138.96	4169.22
н12	5124.22	4170.94
н13	5092.88	4171.82
н14	5028.52	4184.51
н15	5012.00	4185.55
н16	4978.26	4192.44
н17	4962.18	4193.16
н18	4953.96	4193.52
н19	4819.58	4176.47
н20	4795.10	4171.98
н21	4763.86	4168.02
н22	4701.82	4165.50
н23	4673.14	4176.19
н24	4639.96	4211.61
н25	4637.20	4217.98
н26	4634.86	4263.05
н27	4639.34	4271.66
н28	4639.20	4276.90
н29	4635.06	4315.77
н30	4638.54	4321.34
н31	4642.52	4326.74
н32	4643.78	4332.70
н33	4641.38	4338.75
н34	4627.56	4352.92
н35	4622.28	4366.01
н36	4622.38	4370.69
н37	4626.14	4374.62
н38	4632.46	4376.70
н39	4643.40	4378.50
н40	4658.42	4378.46
н41	4662.12	4380.66

н42	4674.10	4389.91
н43	4679.14	4395.03
н44	4680.78	4406.24
н45	4679.82	4409.72
н46	4668.08	4423.05
н47	4658.30	4431.14
н48	4650.04	4435.66
н49	4625.28	4448.59
н50	4618.76	4450.51
н51	4611.32	4451.19
н52	4605.76	4451.51
н53	4595.28	4447.55
н54	4584.72	4444.75
н55	4576.08	4442.47
н56	4572.06	4441.07
н57	4571.08	4438.86
н58	4573.76	4428.98
н59	4583.06	4414.93
н60	4601.06	4398.87
н61	4607.18	4397.35
н62	4611.94	4392.07
н63	4615.82	4379.46
н64	4614.26	4372.21
н65	4580.50	4322.42
н66	4551.50	4319.93
н67	4542.12	4316.05
н68	4531.36	4306.64
н69	4521.62	4292.51
н70	4526.30	4281.91
н71	4548.56	4269.54
н72	4577.76	4261.61
н73	4586.26	4256.61
н74	4594.20	4248.72
н75	4597.40	4235.71
н76	4592.00	4198.16
н77	4581.42	4162.90
н78	4552.48	4122.43
н79	4520.46	4104.13
н80	4463.94	4078.43
н81	4450.36	4078.95
н82	4425.16	4074.35
н83	4403.66	4058.30
н84	4380.16	4051.05
н85	4359.40	4048.77
н86	4336.20	4059.58
н87	4325.26	4060.46
н88	4309.80	4051.57
н89	4277.84	4049.29
н90	4269.54	4051.13
н91	4241.64	4053.17
н92	4215.52	4057.98
н93	4202.72	4060.30
н94	4180.76	4059.82
н95	4167.32	4053.29
н96	4143.66	4046.21
н97	4115.98	4044.69

н98	4080.64	4048.41
н99	4053.36	4066.06
н100	4051.88	4067.14
н101	4009.72	4076.83
н102	3989.92	4091.84
н103	3968.54	4102.65
н104	3937.20	4118.46
н105	3871.70	4144.56
н106	3794.16	4167.06
н107	3760.02	4165.14
н108	3676.32	4152.41
н109	3654.54	4153.65
н110	3613.92	4168.42
н111	3599.46	4170.74
н112	3563.02	4142.04
н113	3555.54	4138.96
н114	3536.28	4135.52
н115	3520.24	4145.28
н116	3506.32	4163.86
н117	3502.92	4168.38
н118	3501.94	4174.83
н119	3503.32	4179.55
н120	3505.90	4181.27
н121	3512.58	4182.79
н122	3516.52	4186.07
н123	3517.28	4190.20
н124	3514.56	4194.88
н125	3504.58	4198.88
н126	3460.30	4213.25
н127	3448.38	4217.38
н128	3439.24	4216.86
н129	3420.12	4210.05
н130	3399.86	4207.45
н131	3381.02	4210.01
н132	3356.84	4222.22
н133	3339.70	4228.03
н134	3326.38	4234.23
н135	3322.74	4236.47
н136	3320.38	4236.91
н137	3318.86	4236.27
н138	3317.88	4234.75
н139	3317.96	4232.55
н140	3396.78	4145.88
н141	3421.74	4127.55
н142	3430.42	4126.27
н143	3455.30	4133.03
н144	3468.06	4134.43
н145	3484.16	4130.35
н146	3492.12	4124.99
н147	3508.76	4107.41
н148	3552.18	4088.36
н149	3571.30	4087.92
н150	3577.64	4085.20
н151	3584.44	4076.95
н152	3593.12	4048.41
н153	3593.72	4027.79

н154	3591.32	3996.41
н155	3596.10	3979.96
н156	3607.40	3980.76
н157	3628.24	3970.95
н158	3648.26	3967.31
н159	3657.36	3969.03
н160	3672.80	3976.68
н161	3692.04	3984.52
н162	3728.02	3991.53
н163	3754.74	3993.85
н164	3767.00	3993.25
н165	3794.82	3986.28
н139	3317.96	4232.55
н140	3396.78	4145.88
н141	3421.74	4127.55
н142	3430.42	4126.27
н143	3455.30	4133.03
н144	3468.06	4134.43
н145	3484.16	4130.35
н146	3492.12	4124.99
н147	3508.76	4107.41
н148	3552.18	4088.36
н149	3571.30	4087.92
н150	3577.64	4085.20
н151	3584.44	4076.95
н152	3593.12	4048.41
н153	3593.72	4027.79
н154	3591.32	3996.41
н155	3596.10	3979.96
н156	3607.40	3980.76
н157	3628.24	3970.95
н158	3648.26	3967.31
н159	3657.36	3969.03
н160	3672.80	3976.68
н161	3692.04	3984.52
н162	3728.02	3991.53
н163	3754.74	3993.85
н164	3767.00	3993.25
н165	3794.82	3986.28
н166	3815.92	3979.04
н167	3825.76	3972.15
н168	3833.88	3968.27
н169	3865.56	3964.55
н170	3876.80	3958.58
н171	3882.44	3953.54
н172	3891.16	3956.14
н173	3898.36	3957.90
н174	3916.06	3955.98
н175	3926.54	3952.42
н176	3939.42	3946.29
н177	3950.02	3936.57
н178	3947.04	3922.48
н179	3969.10	3917.27
н180	3975.66	3916.27
н181	3980.04	3926.08
н182	4010.78	3928.88

н183	4035.46	3935.28
н184	4050.92	3936.41
н185	4058.70	3938.85
н186	4127.84	3947.05
н187	4142.32	3945.85
н188	4188.98	3950.22
н189	4207.34	3953.34
н190	4263.06	3957.14
н191	4278.14	3960.18
н192	4309.22	3964.19
н193	4373.40	3952.90
н194	4389.50	3946.81
н195	4389.48	3941.37
н196	4381.46	3932.32
н197	4379.76	3924.68
н198	4383.62	3917.11
н199	4390.50	3915.75
н200	4402.76	3914.59
н201	4409.04	3918.55
н202	4413.00	3925.16
н203	4411.34	3930.96
н204	4403.74	3940.37
н205	4403.08	3946.73
н206	4407.96	3954.26
н207	4434.16	3970.75
н208	4457.74	3980.76
н209	4539.22	3980.48
н210	4551.52	3978.60
н211	4573.42	3968.47
н212	4591.54	3972.23
н213	4596.82	3972.23
н214	4627.50	3954.62
н215	4740.22	3948.25
н216	4790.60	3942.49
н217	4852.70	3936.45
н218	4855.82	3881.76
н219	4873.24	3871.48
н220	4877.42	3871.48
н221	4888.66	3859.59
н222	4895.14	3849.06
н223	4903.80	3847.14
н224	4909.74	3841.21
н225	4923.54	3833.09
н226	4934.62	3829.29
н227	4945.72	3822.56
н228	4972.76	3801.70
н229	5008.92	3764.68
н230	5013.64	3750.55
н231	5045.52	3714.68
н232	5065.64	3707.55
н233	5076.18	3693.74
н234	5084.16	3668.76
н235	5080.98	3624.21
н236	5085.18	3614.76
н237	5121.76	3593.27
н238	5147.24	3587.18

н239	5166.32	3589.06
н240	5187.74	3596.03
н241	5205.32	3586.54
н242	5226.86	3588.26
н243	5240.98	3580.78
н244	5272.10	3574.13
н245	5301.98	3558.36
н246	5308.56	3548.59
н247	5320.86	3503.12
н248	5350.74	3478.90
н249	5348.98	3448.76
н250	5351.14	3427.94
н251	5365.20	3365.18
н252	5361.70	3344.08
н253	5385.22	3268.62
н254	5435.26	3158.82
н255	5437.96	3139.61
н256	5453.40	3119.19
н257	5460.78	3104.46
н258	5472.34	3100.90
н259	5472.32	3100.86
н260	5529.12	3067.31
н261	5545.68	3055.58
н262	5560.44	3041.01
н263	5565.46	3034.05
н264	5613.04	3018.91
н265	5628.06	3026.60
н266	5660.32	3030.60
н267	5711.10	3008.95
н268	5736.82	2991.21
н269	5771.84	2966.23
н270	5786.70	2959.15
н271	5816.66	2940.78
н272	5836.96	2934.73
н273	5853.18	2924.12
н274	5890.04	2914.84
н275	5925.80	2894.22
н276	5946.76	2863.88
н277	5989.40	2933.33
н278	6030.06	3000.54
н279	6059.26	3048.82
н280	6169.80	2988.29
н281	6244.88	2949.14
н282	6336.48	2898.34
н283	6379.38	2888.78
н284	6417.92	2871.72
н285	6433.80	2855.87
н286	6456.56	2847.91
н287	6567.14	2766.44
н288	6615.84	2756.36
н289	6636.46	2741.55
н290	6838.62	2645.23
н291	6870.88	2619.85
н292	6913.72	2618.53
н293	6848.06	2666.45
н294	6824.72	2674.54



н295	6811.98	2682.70
н296	6778.76	2720.41
н297	6761.80	2747.19
н298	6696.90	2805.87
н299	6606.84	2873.49
н300	6596.56	2916.24
н301	6599.80	2971.40
н302	6620.90	3031.16
н303	6646.06	3067.15
н304	6646.12	3085.81
н305	6662.34	3068.71
н306	6684.90	3056.38
н307	6681.48	3043.05
н308	6696.62	3020.08
н309	6718.00	3012.79
н310	6739.64	2996.82
н311	6759.38	2965.71
н312	6794.54	2964.35
н313	6814.54	2960.31
н314	6839.70	2931.89
н315	6901.90	2902.15
н316	6956.54	2860.76
н317	6989.00	2843.18
н318	7009.02	2841.86
н319	7054.72	2815.32
н320	7070.68	2804.51
н321	7088.80	2786.66
н322	7120.40	2768.29
н323	7123.36	2727.05
н324	7161.20	2707.48
н325	7181.04	2694.51
н326	7210.68	2653.76
н327	7222.06	2639.75
н328	7241.66	2628.86
н329	7251.96	2633.14
н330	7302.56	2683.26
н331	7315.46	2691.87
н332	7326.24	2695.63
н333	7346.80	2696.83
н334	7407.66	2691.19
н335	7450.50	2648.44
н336	7475.08	2642.91
н337	7492.60	2641.63
н338	7508.06	2642.91
н339	7513.02	2640.07
н340	7520.68	2633.26
н341	7532.04	2618.73
н342	7539.20	2605.32
н343	7548.02	2580.46
н344	7554.68	2575.98
н345	7582.66	2574.10
н346	7611.96	2563.29
н347	7640.98	2547.56
н348	7653.86	2538.39
н349	7670.18	2515.62
н350	7683.22	2492.08

н351	7693.00	2478.67
н352	7726.88	2450.29
н353	7734.08	2446.04
н354	7749.82	2443.60
н355	7777.86	2445.92
н356	7784.08	2444.32
н357	7803.40	2430.59
н358	7809.48	2421.42
н359	7839.78	2388.36
н360	7852.42	2377.27
н361	7898.52	2332.28
н362	7920.98	2288.12
н363	7937.36	2262.87
н364	7962.58	2245.09
н365	8001.04	2233.60
н366	8031.80	2226.56
н367	8094.10	2195.29
н368	8156.16	2195.41
н369	8188.16	2186.77
н370	8251.22	2178.40
н371	8331.02	2173.68
н372	8398.66	2164.59
н373	8443.72	2151.98
н374	8490.06	2147.86
н375	8533.36	2148.30
н496	7342.78	2288.52
н497	7350.22	2295.13
н498	7349.26	2301.01
н499	7333.70	2315.99
н500	7271.26	2364.22
н501	7256.74	2386.32
н502	7224.72	2402.85
н503	7202.48	2407.77
н504	7136.22	2446.12
н505	7119.62	2464.50
н506	7088.68	2503.85
н507	7039.92	2538.99
н508	7015.84	2545.52
н509	6998.64	2552.68
н292	6978.92	2564.73
н481	6913.72	2618.53
н482	6831.24	2556.93
н483	6789.54	2458.57
н484	6844.06	2416.94
н485	6911.84	2392.80
н486	6960.60	2385.96
н487	7013.54	2385.12
н488	7068.52	2354.05
н489	7138.20	2345.57
н490	7165.56	2341.40
н491	7176.44	2334.48
н492	7208.22	2282.36
н493	7265.02	2262.38
н494	7280.92	2262.26
н495	7319.74	2282.76
н496	7342.78	2288.52

3. Сведения о частях границ объекта землеустройства		
Обозначение части границы		Описание прохождения части границы
от точки	от точки	
1	2	3
1(С)	9(Н)	По части границы зоны регулируемой застройки и хозяйственной деятельности (Р-2)
214(А)	218(В)	По части границы зоны регулируемой застройки и хозяйственной деятельности (Р-1)
276(Г)	283(Ж)	По части границы зоны регулируемой застройки и хозяйственной деятельности (Р-1)
283(Ж)	483(Н)	По части границы зоны регулируемой застройки и хозяйственной деятельности (Р-1)
9	214(А)	по береговой линии о.Кизи Онежского озера
218(В)	276(Г)	
483	1	

Зона регулирования застройки и хозяйственной деятельности		
Участок (Р-1)		
1. Система координат: МСК о.Кизи		
2. Сведения о характерных точках границ объекта землеустройства		
Обозначение характерных точек границы	Координаты, м	
	X	Y
1	2	3
1	4855.82	3881.76
2	4852.70	3936.45
3	4790.60	3942.49
4	4740.22	3948.25
5	4627.50	3954.62
6	4658.34	3930.92
7	4658.40	3923.84
8	4652.04	3912.43
9	4628.48	3885.21
10	4610.30	3873.64
11	4598.98	3843.50
12	4580.72	3824.88
13	4587.30	3813.63
14	4594.08	3822.04
15	4605.02	3825.96
16	4615.44	3836.37
17	4639.02	3840.01
18	4682.60	3858.03

19	4688.28	3848.18
20	4692.84	3847.94
21	4702.58	3853.78
22	4710.74	3857.23
23	4716.94	3853.94
24	4710.74	3827.76
25	4711.52	3810.79
26	4696.04	3787.17
27	4703.02	3778.29
28	4726.44	3779.73
29	4754.04	3788.53
30	4752.90	3794.74
31	4760.78	3817.96
32	4769.80	3833.97
33	4780.38	3850.62
34	4795.94	3867.55
35	4811.42	3879.48
36	4823.60	3884.45
1	4855.82	3881.76
3. Сведения о частях границ объекта землеустройства		
Обозначение части границы		Описание прохождения части границы
от точки	до точки	
1	2	3
5	1	по берегу Онежского озера о.Киж

<b>Зона регулирования застройки и хозяйственной деятельности объекта</b>		
<b>Участок (Р-2)</b>		
1. Система координат: МСК о.Киж		
Координаты, м		
X	Y	
5437.96	3998.89	
5488.76	4049.69	
5452.70	4068.19	
5417.64	4102.29	
5366.60	4138.48	
5337.82	4140.56	
5231.78	4168.82	
5173.42	4170.10	
5161.20	4103.65	
5203.00	4095.73	
5258.56	4078.27	
5301.42	4047.57	
5358.58	4043.89	
5433.18	4002.58	
5437.96	3998.89	
3. Сведения о частях границ объекта землеустройства		
Обозначение части границы		Описание прохождения части границы
до точки		

2	3
1	по берегу Онежского озера о.Кижы
3	по берегу Онежского озера о.Кижы

Зона регулирования застройки и хозяйственной деятельности		
Участок (Р-3)		
1. Система координат: МСК о. Кижы		
Обозначение характерных точек границы	Координаты, м	
	X	Y
1	2	3
1	6357.36	2893.70
2	6336.48	2898.34
3	6244.88	2949.14
4	6169.80	2988.29
5	6059.26	3048.82
6	6030.06	3000.54
7	5989.40	2933.33
8	5946.76	2863.88
9	6000.82	2794.15
10	6088.64	2752.83
11	6177.74	2722.53
12	6257.46	2706.56
1	6357.36	2893.70
3. Сведения о частях границ объекта землеустройства		
Обозначение части границы		Описание прохождения части границы
от точки	до точки	
1	2	3
8	12	по берегу Онежского озера о.Кижы

Зоны регулирования застройки и хозяйственной		
Участок (Р-4)		
1. Система координат: МСК о.Кижы		
Обозначение характерных точек границы	Координаты, м	
	X	Y
1	2	3
10	6789.54	2458.57
11	6831.24	2556.93
12	6913.72	2618.53

13	6870.88	2619.85
14	6838.62	2645.23
15	6636.46	2741.55
16	6615.84	2756.36
17	6567.14	2766.44
18	6456.56	2847.91
19	6433.80	2855.87
20	6417.92	2871.72
1	6379.38	2888.78
2	6357.36	2893.70
3	6257.46	2706.56
4	6277.64	2695.95
5	6445.46	2597.60
6	6524.52	2552.36
7	6604.60	2523.38
8	6679.34	2481.19
9	6753.76	2474.06
10	6789.54	2458.57
3. Сведения о частях границ объекта землеустройства		
Обозначение части границы		Описание прохождения части границы
от точки	до точки	
1	2	3
3	10	по берегу Онежского озера о.Киж

Зона регулирования застройки и хозяйственной деятельности		
Участок в границах дер. Боярщина		
1. Система координат: УСК по Республике Карелия		
Обозначение характерных точек границы	Координаты, м	
	X	Y
1	2	3
1	487140,65	415103,52
2	487098,60	415139,51
3	487044,18	415173,98
4	487007,89	415193,03
5	486943,94	415212,71
6	486873,36	415215,38
7	486832,14	415109,70
8	486937,99	415022,29
9	486985,13	414987,79
10	487080,45	414984,47
11	487083,65	415048,69
1	487140,65	415103,52
3. Сведения о частях границ объекта землеустройства		

Обозначение части границы		Описание прохождения части границы
от точки	до точки	
1	2	3
1	1	протяжённость границы 846 м.

**Зона регулирования застройки и хозяйственной деятельности**  
**Участок в границах о.Еглов и дер. Еглово**  
 1. Система координат: УСК по Республике Карелия

Обозначение характерных точек границы	Координаты, м	
	X	Y
1	2	3
1	493552,11	413725,49
2	493497,02	413787,22
3	493454,39	413762,80
4	493425,11	413724,31
5	493472,92	413675,79
6	493490,42	413684,71
7	493516,56	413673,01
1	493552,11	413725,49

3. Сведения о частях границ объекта землеустройства

Обозначение части границы		Описание прохождения части границы
от точки	до точки	
1	2	3
1	1	протяжённость границы 360 м.

**Зона регулирования застройки и хозяйственной деятельности**  
**Участок в границах бпг Щепино, Шуйно**  
 1. Система координат: УСК по Республике Карелия

Обозначение характерных точек границы	Координаты, м	
	X	Y
1	2	3
1	493007,70	415230,69
2	493021,45	415297,72
3	492917,79	415320,91
4	492902,23	415253,87
1	493007,70	415230,69
5	492455,16	415748,41
6	492507,56	415764,12
7	492499,78	415864,90
8	492445,23	415855,14
5	492455,16	415748,41

3. Сведения о частях границ объекта землеустройства

Обозначение части границы	Описание прохождения части границы
---------------------------	------------------------------------

от точки	до точки	
1	2	3
1	1	Протяженность границы - 351 м, площадь - 0,73 га
6	6	Протяженность границы - 318 м, площадь - 0,57 га

Зона регулирования застройки и хозяйственной деятельности		
Участок в границах о. Большой Клименецкий и дер. Воробы		
1. Система координат: УСК по Республике Карелия		
Обозначение характерных точек границы	Координаты, м	
	X	Y
1	2	3
1	485218,37	417968,33
2	485261,44	418049,31
3	485155,54	418126,38
4	485093,53	418170,05
5	485059,55	418139,29
6	485048,07	418012,69
7	485123,58	417975,71
8	485178,77	417991,06
1	485218,37	417968,33
3. Сведения о частях границ объекта землеустройства		
Обозначение части границы		Описание прохождения части границы
от точки	до точки	
1	2	3
1	1	протяжённость границы 659 м.

Зона регулирования застройки и хозяйственной деятельности		
Участок в границах дер. Ерснево		
1. Система координат: УСК по Республике Карелия		
Обозначение характерных точек границы	Координаты, м	
	X	Y
1	2	3
1	487768,12	414706,72
2	487670,93	414778,29
3	487633,36	414694,76
4	487726,34	414639,03
1	487768,12	414706,72
3. Сведения о частях границ объекта землеустройства		
Обозначение части границы		Описание прохождения части границы
от точки	до точки	
1	2	3
1	1	Протяженность- 400,2 м, площадь- 0,97 га



Зона регулирования застройки и хозяйственной деятельности Участок в границах о.Большой Клименецкий и дер. Кургеницы		
1. Система координат: УСК по Республике Карелия		
2. Сведения о характерных точках границ объекта землеустройства		
Обозначение характерных точек границы	Координаты, м	
	X	Y
1	2	3
1	487452,43	419590,82
2	487457,47	419748,83
3	487380,53	419850,92
4	487361,45	419906,56
5	487375,84	420207,51
6	487279,07	420207,88
7	487258,33	419598,99
8	487325,54	419576,37
9	487367,39	419618,60
1	487452,43	419590,82
3. Сведения о частях границ объекта землеустройства		
Обозначение части границы		Описание прохождения части границы
от точки	до точки	
1	2	3
1	1	протяжённость границы 1572 м.

Зона регулирования застройки и хозяйственной деятельности Участок в границах о.Большой Клименецкий и дер. Потаневщина		
1. Система координат: УСК по Республике Карелия		
2. Сведения о характерных точках границ объекта землеустройства		
Обозначение характерных точек границы	Координаты, м	
	X	Y
1	2	3
1	484423,80	417436,70
2	484411,70	417365,71
3	484612,38	417207,84
4	484662,47	417282,75
5	484618,82	417306,75
6	484570,87	417323,53
1	484423,80	417436,70

3. Сведения о частях границ объекта землеустройства		
Обозначение части границы		Описание прохождения части границы
от точки	до точки	
1	2	3
1	1	протяжённость границы 704 м.

Зона регулирования застройки и хозяйственной деятельности		
Участок в границах дер. Речка		
1. Система координат: УСК по Республике Карелия		
Обозначение характерных точек границы	Координаты, м	
	X	Y
1	2	3
1	489772,43	413885,41
2	489776,52	413946,31
3	489695,14	413972,55
4	489638,54	414007,76
5	489606,47	413995,82
6	489707,93	413905,45
1	489772,43	413885,41
3. Сведения о частях границ объекта землеустройства		
Обозначение части границы		Описание прохождения части границы
от точки	до точки	
1	2	3
1	1	Протяжённость- 451 м, площадь- 0,83 га

Зона регулирования застройки и хозяйственной деятельности		
Участок в границах побережья Заонежского п-ва и дер. Телятниково		
1. Система координат: УСК по Республике Карелия		
Обозначение характерных точек границы	Координаты, м	
	X	Y
1	2	3
1	484246,92	415470,12
2	484066,62	415485,84
3	484067,64	415408,91
4	483955,56	415402,57
5	483955,42	415371,58
6	484248,73	415386,74
1	484246,92	415470,12
3. Сведения о частях границ объекта землеустройства		

Обозначение части границы		Описание прохождения части границы
от точки	до точки	
1	2	3
1	1	протяжённость границы 778 м.

Зона охраняемого природно-исторического и культурного ландшафта		
1. Система координат: УСК по Республике Карелия		
Обозначение характерных точек границы	Координаты, м	
	X	Y
1	2	3
158	485917.85	420547.59
159	485959.20	420498.59
160	486032.70	419043.80
161	483619.29	418714.56
162	482032.94	418436.67
163	481014.45	418259.75
164	481022.10	418164.80
165	479158.44	418131.11
166	478976.34	418128.51
167	478897.87	418120.58
168	478847.06	418154.47
169	478751.19	418119.73
170	478593.73	418133.72
171	478516.80	418138.85
172	478487.76	418157.69
173	478461.36	418110.65
174	478413.82	418118.87
175	478405.86	418078.79
176	478361.82	418075.97
177	478339.54	418058.11
178	478371.32	418000.95
179	478192.15	417428.22
180	478147.74	417302.65
181	478111.64	417225.60
182	478070.04	417116.89
1	478020.24	417131.15
2	477856.28	417192.31
3	477719.84	417261.99
4	477104.40	417337.47
5	476764.30	417448.13
6	476695.54	417270.21
7	476654.30	417212.47
8	476617.70	417216.83
9	476643.65	417234.62
10	476600.05	417261.06
11	476554.70	417174.14
12	476492.72	417197.27
13	476455.44	417157.75

14	476371.87	417206.90
15	476327.71	417196.77
16	476298.27	417190.02
17	476253.82	417183.60
18	476264.99	416700.49
19	476180.54	416457.03
20	476000.09	416171.50
21	476105.76	416092.07
22	476261.35	416053.11
23	476354.83	416051.32
24	476416.38	415970.15
25	476493.91	415916.97
26	476680.56	415856.93
27	476776.36	415775.65
28	476976.67	415675.49
29	477020.21	415713.23
30	477008.60	415840.96
31	477130.53	415762.58
32	477147.94	415716.13
33	477246.65	415643.56
34	477351.16	415655.17
35	477452.76	415652.26
36	477876.60	415359.06
37	477995.62	415356.16
38	478314.95	415103.60
39	478303.34	415036.83
40	478547.20	414798.78
41	478738.76	414771.97
42	479449.40	415518.61
43	479464.38	415453.08
44	479530.14	415437.19
45	479584.16	415334.85
46	479627.04	415273.60
47	479685.83	415309.84
48	479807.74	415212.34
49	479853.55	415248.10
50	479933.31	415099.02
51	480123.19	414967.33
52	480295.15	414877.51
53	480337.59	414866.26
54	480344.74	415000.93
55	480227.33	415065.33
56	480257.95	415108.21
57	480243.98	415162.61
58	480208.95	415190.91
59	480203.05	415321.89
60	480091.57	415463.02
61	480132.69	415513.45
62	480529.08	415301.01
63	480599.63	415295.20
64	480687.22	415330.91
65	480734.36	415297.08
66	480815.01	415295.54
67	480822.97	415335.62
68	480789.78	415376.48
69	480695.43	415404.06

70	480627.21	415435.99
71	480598.18	415467.92
72	480614.14	415486.79
73	480739.10	415463.26
74	480788.32	415462.12
75	480850.74	415515.82
76	480852.77	415602.08
77	480918.96	415797.42
78	481116.36	415716.13
79	481143.94	415671.14
80	481235.39	415659.52
81	481323.93	415617.43
82	481444.40	415582.59
83	481466.18	415613.08
84	481589.55	415735.00
85	481621.49	415774.19
86	481649.07	415732.10
87	481627.29	415650.81
88	481778.25	415611.62
89	481850.83	415634.85
90	481933.56	415614.53
91	482199.19	415480.99
92	482306.91	415442.05
93	482849.70	415234.04
94	482979.16	415203.44
95	482986.81	415350.55
96	482812.04	415509.43
97	482677.50	415570.68
98	482760.19	415687.06
99	482875.99	415641.63
100	482970.28	415573.98
101	483445.24	415462.47
102	483452.91	415484.27
103	483686.72	415428.58
104	483918.95	415270.50
105	483857.34	415081.47
106	483716.33	414974.43
107	483275.19	414902.40
108	483099.69	414935.02
109	482837.00	415020.53
110	482770.22	414970.60
111	482638.82	415009.69
112	482558.06	415003.92
113	482512.59	414909.68
114	482533.45	414836.13
115	482577.44	414835.28
116	482576.53	414776.77
117	482568.41	414725.72
118	482626.72	414702.65
119	482773.12	414685.22
120	482779.54	414626.57
121	482932.71	414572.43
122	482932.03	414528.54
123	483143.85	414473.28
124	485495.20	414559.98
125	485495.20	413174.11

126	489308.28	413622.79
127	489360.35	412498.78
128	491504.74	412599.58
129	492496.56	412679.48
130	493501.14	411867.86
131	494998.13	411005.37

---

**Требования к режимам использования земельных участков и к градостроительным регламентам в границах зон охраны объекта всемирного наследия "Ансамбль Кижского Погоста"**

**Для территории охранной зоны устанавливаются следующие требования к режимам использования земель:**

**Разрешается:**

- строительство объектов капитального строительства, функционально связанных с сохранением объектов культурного наследия и их использованием в рамках деятельности ФГУК "Государственный музей-заповедник "Кижский Погост" (инфраструктура музея-заповедника);
- проведение работ по благоустройству территории, в том числе рекультивация нарушенных земель в целях проведения работ, направленных на сохранение и восстановление (регенерацию) историко-градостроительной среды объектов культурного наследия;
- проведение научно-исследовательских работ с размещением специалистов и сотрудников музея-заповедника в качестве сезонного жилья на территории дер.Ямка;
- ведение традиционной хозяйственной деятельности, в том числе выпас скота на участках, согласованных с государственным органом охраны объектов культурного наследия и дирекцией музея-заповедника.

**Запрещается:**

- капитальный ремонт, реконструкция, строительство капитальных и временных зданий и сооружений, в том числе линейных объектов, вышек сотовой связи;
- проведение дноуглубительных работ и строительство причальных сооружений;
- самовольные посадки (порубки) деревьев и кустарников;
- ведение хозяйственной деятельности, не связанной с сохранением объектов культурного наследия и использованием их в рамках деятельности музея-

заповедника, в том числе размещение вывесок, рекламы, навесов, киосков, автостоянок и т. п.;

- проведение массовых мероприятий без согласования с дирекцией музея-заповедника;
- сжигание сухих листьев и травы, в том числе весенние палы; разведение костров вне специально отведенных для этого мест дирекцией музея-заповедника;
- использование пиротехнических средств и фейерверков;
- организация якорных стоянок на акватории охранной зоны;
- движение водоизмещающих судов по акватории Онежского озера в пределах охранной зоны со скоростью выше 16 км/час;
- движение моторизованного транспорта по дорожно-тропиночной сети со скоростью выше 40 км/час, а в пределах радиуса 25 м от территории памятников истории и культуры выше 20 км/час, за исключением движения специального транспорта в экстренных случаях.

**Для территории зоны регулирования застройки и хозяйственной деятельности устанавливаются следующие требования к режимам использования земель:**

**Разрешается:**

- капитальный ремонт, реконструкция существующих зданий и сооружений;
- дополнение усадеб при жилых домах традиционными или типологическими хозяйственными постройками, возведение деревянных оград, околиц, каменных стенок-ровниц;
- строительство объектов инфраструктуры; прокладка прогулочных дорог с твердым покрытием;
- строительство сооружений для причаливания маломерных судов и яхт;
- ведение традиционной хозяйственной деятельности, в том числе садоводства и огородничества;

**Запрещается:**

- строительство зданий, за исключением участков в населенных пунктах: Боярщина, Воробы, Еглово, Ерснево, Кургеницы, Потаневщина, Речка, Телятниково, Ямка при соблюдении специальных установленных требований к параметрам и типологии застройки;
- изменение границ населенных пунктов;



- изменение исторически сложившихся границ земельных участков, в том числе их разделение;

- строительство вышек сотовой связи в бассейнах видимости объектов культурного наследия;

**Специальные требования к режимам использования земель и градостроительным регламентам для отдельных участков зоны регулирования застройки и хозяйственной деятельности:**

**Участок (P1):**

**Разрешается:**

- возведение построек входной зоны музея-заповедника - высотой до 8 м, нейтральных по форме и цвету (основной материал - дерево), по специально разработанным проектам, на основе ;

- формирование "кулисных" насаждений на основе старовозрастных деревьев вдоль берега;

- санитарная рубка ухода

**Участок (P2):**

**Разрешается:**

- возведение построек обслуживающего назначения для временного проживания сотрудников музея-заповедника, приглашенных специалистов из быстровозводимых и легкоразбираемых материалов, высотой до 5 м, нейтральных по форме и цвету (основной материал - дерево)

**Участок (P3):**

**Разрешается:**

- возведение временной рассредоточенной застройки обслуживающего назначения, высотой до 4 м., нейтральных по форме и цвету (основной материал - дерево);

- формирование "кулисных" насаждений вдоль береговой полосы для нейтрализации диссонансного воздействия существующих зданий и сооружений

### Участок (P4):

#### Разрешается:

- у северо-западного мыса о. Кижы размещение служб пожарной охраны, трансформаторной подстанции, канализационных очистных и водозаборных сооружений с обязательной организацией "кулисных" посадок традиционных пород - вяз, ольха черная и др., для максимально возможной нейтрализации активно-диссонансного влияния технических сооружений;
- в границах населенных пунктов (при формировании участка строгое соответствие соотношений традиционной застройки середины - второй половины XIX в.) допускается строительство индивидуальных жилых домов характерных для деревянной архитектуры Заонежья: четырех- или пятистенные избы с перерубом поперек, с двускатной кровлей и высотой до 5 м.; пятистенные избы с трехскатной кровлей и светелкой, высотой до 6 м.

**Для территории зоны охраняемого природно-исторического и культурного ландшафта устанавливаются следующие требования к режимам использования земель:**

#### Разрешается:

- реализация специальных мер, направленных на восстановление историко-культурного ландшафта, в том числе ведение традиционного землепользования (период конца XIX - начала XX в.), с распашкой в размерах с межевыми границами и в севообороте, и в технологиях;
- выпас скота на участках, согласованных с дирекцией музея-заповедника;
- проведение лесоустроительных работ, восстановление характерных границ, породного состава, плотности насаждений; восстановление и расчистка традиционных видовых точек на главные панорамы ансамбля Кижского погоста;
- восстановление часовен на исторических местах - в дер. Телятниково, Гарницы, Кургеницы, утраченных завершений церквей в дер. Сенная Губа;
- обустройство видовых площадок, секторов панорамного раскрытия объектов культурного наследия;
- прокладка грунтовых дорог и обустройство дорожно-тропиночной сети;

#### Запрещается:

- строительство капитальных и временных зданий и сооружений, в том числе линейных объектов, вышек сотовой связи в бассейне видимости объектов культурного наследия;

- строительство капитальных и временных зданий и сооружений, в том числе линейных объектов, вышек сотовой связи в бассейне видимости объектов культурного наследия;
  - самовольные посадки (порубки) деревьев и кустарников;
  - проведение дноуглубительных работ и строительство причальных сооружений, связанных с изменением природного ландшафта;
  - проведение мелиоративных работ, разработка месторождений полезных ископаемых, в том числе добыча торфа;
  - вырубка еловых культовых рощ;
-